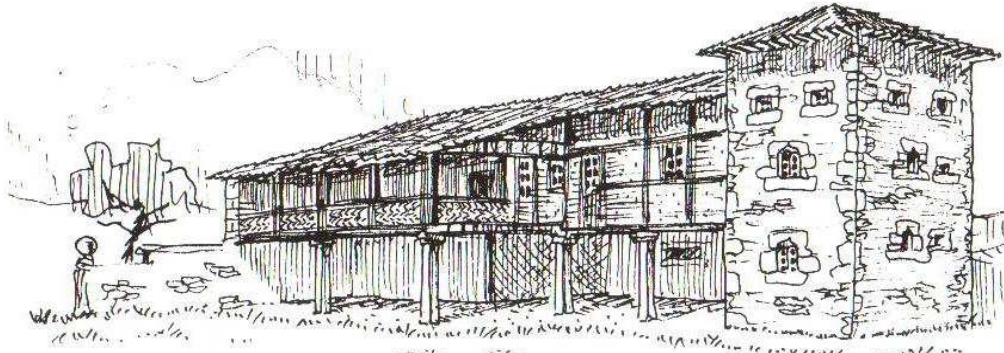




GEBARA- Castillo (segun dibujo de la epoca)

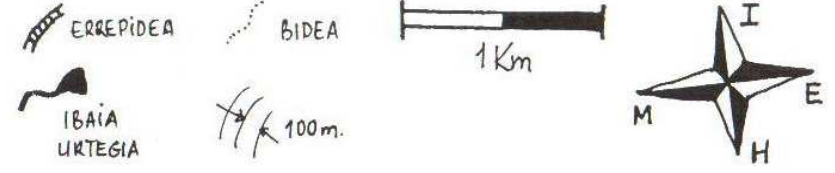
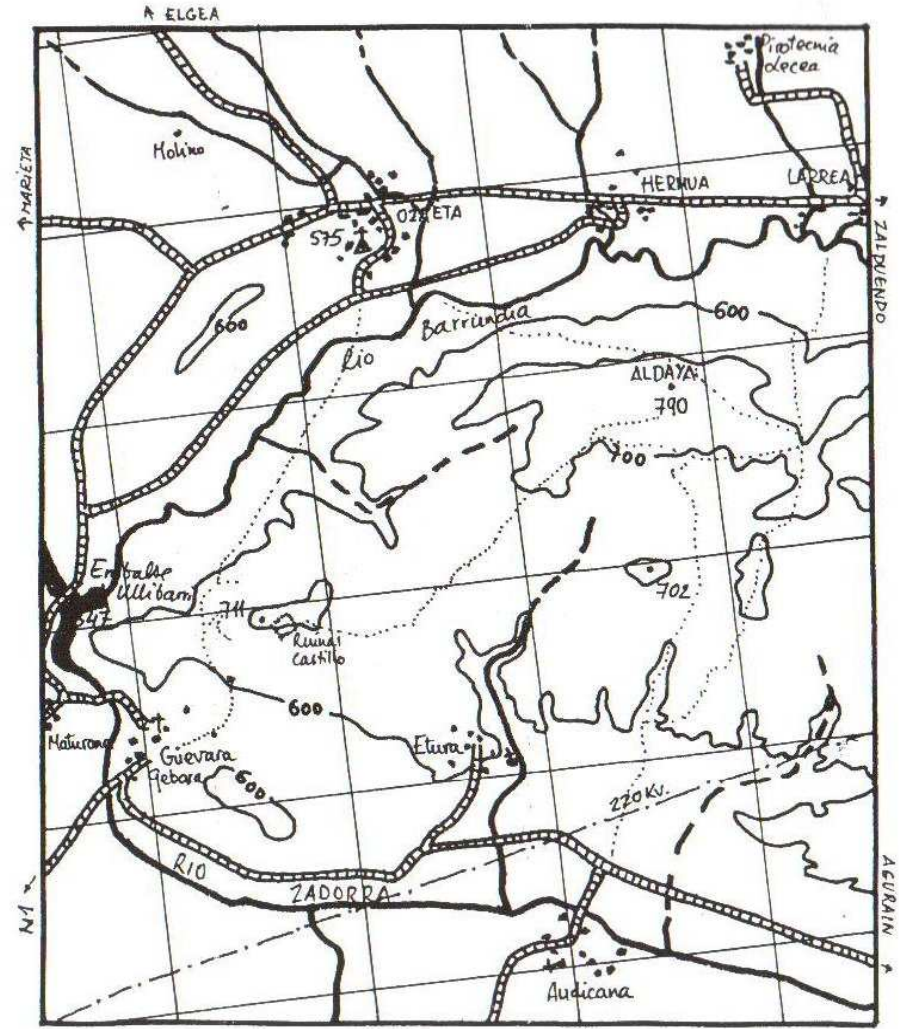


LARREA: Caserío "El Bolo" o Torre de Lararraga



GEBARA: Torre Palaiño

ALDAYA



ALDAYA (790m.) Castillo de Guevara

SITUACIÓN

El pequeño macizo de los Montes de Aldaya, Aldaya (790 m.) y Berein (782 m.), se halla separado por el norte de la divisoria de aguas -Sierra de Elguea y Urkilla- por el valle de Barrundia, abriéndose por el sur hacia la Llanada.

ACCESOS

Se puede subir prácticamente de todos los pueblos colindantes: Hermua, Larrea y Ozaeta por el norte y Guevara y Etura por el sur. En esta ocasión lo haremos desde Larrea cogiendo una desviación a la derecha junto a la última casa del pueblo en la carretera que se dirige a Aspuru. Cruzaremos un puente sobre el río Barrundia y seguiremos una pista hasta un barranco junto a unas fincas de cultivo. Desde aquí un ancho camino nos internará en el monte para tomar a los 5 minutos una curva a la izquierda, -señalización mediante un cairn-, hasta ganar un collado donde encontraremos un mojón que le identifica como «Paso del Mojón». Atravesaremos la valla metálica para proseguir por la alambrada que crestea la loma primera hasta la cumbre junto a un repetidor de televisión. Habremos invertido en el recorrido unos 30'. A continuación descenderemos hacia el castillo y el pueblo de Guevara por camino evidente.

LARREA (569 m.)

Es notable el retablo mayor de su iglesia parroquial de San Millán y el caserío «El bolo» que fue casa torre de los Lazarraga y actualmente de propiedad particular.

GUEVARA

Es villa de antiguo abolengo y su origen debe ser muy antiguo ya que a mediados del S. IX cuando las tropas leonesas invadieron Vizcaya Don Zuria primer señor de estas tierras se hallaba en Guevara. Dio nombre a un marquesado que perteneció a los Ladrón de Guevara originarios así mismo de esta villa. Hasta el siglo pasado Guevara y los pueblos de su hermandad pertenecían a los condes de Oñate y marqueses de Guevara.

Esta villa y sus señores tuvieron importante papel en la Guerra de bandos. A principios del S. XIII Don Pedro Ladrón de Guevara era caudillo del bando gambolno partidario de Navarra en las luchas contra Castilla y los ñacinos.

Su castillo fue muy famoso pero fue destruido por el abandono, acabándolo de demoler los franceses durante la guerra de la Independencia.

En la primera guerra carlista el general Córdoba del lado liberal derrotó en 1835 al general Eguía que se había atrincherado con sus tropas en los restos del castillo, pero no dejó tropas en el mismo. En diciembre de 1835 el general carlista Bruno Villarreal, natural de Larrea, tomó plaza del castillo, se encargó de reparar algunos de sus muros y nombró un gobernador para su defensa. Este se encargó de mejorar las fortificaciones y estableció en él un taller de reparación de fusiles y un archivo de campaña, no atreviéndose ningún general liberal a atacarlo. En setiembre de 1839, tras 18 días de asedio por parte de las tropas del general Zurbano el castillo se rindió y fue volado por los aires. En octubre el general Zurbano entró en Guevara e incendió 13 edificios, entre ellos la Iglesia en la que se quemó el archivo. Igualmente mando destruir el palacio de los Guevara que aunque actualmente se halla en ruinas se conservan algunos muros exteriores y una de las torres, restaurada por la Diputación en 1964.

VEGETACIÓN.

En las laderas las superficies más secas y pedregosas están cubiertas por masas de encina carrasca. En el suelo rico más capaz de retener agua se desarrollan quejigales. La degradación humana de ambos bosques ha dado paso a un matorral en el que dominan enebros, brezo común, espillego, auñagas y cascaula.

ALDAIA (790 m.) Gebarako Gaztelua

KOKALEKUA

Aldaiako mendiak -Aldaia (790 m.) eta Berein (782 m.)- Arabar Lautadarantz zabaltzen dira hegoaldeetik, iparraldeetik Barrundia ibarrak isurialdeen banalerroarekiko, hots, Elgea eta Urkilako mendilerroarekiko, lotura hausten du.

IRISPIDEAK

Inguruko herri gehienetatik igo daiteke; hala iparraldeko Hermua, Larrea eta Ozaetatik, nola hegoaldeko Gebara eta Eturatik. Oraingoan Larreatik abiatuako gara, Axpururako errepidean herriko azken etxearen ondoan eskubirantz jotzen duen bide bat hartuta. Barrundia ibaia bertan dagoen zubitik zeharkatu eta mendi-bidetik aurrera joko dugu soro batzuen ondoan agertuko zaigun trokaraino. Hemen bide zabala hartuta mendian barneratuko gara eta 5 m. beranduago ezkerretara eta gora joko dugu -harri pila batek erakusten du non- mugarri bat duen lepo batera, «Mugarriaren igarobidera», hain zuzen ere, iritsi arte. Inguruetan metalezko hesi bat aurkituko dugu, bestaldera iragan eta gaineko bizkarraren alanbrada ondotik tontorreraino, telebista errepikagailua bertan dueneraino, iritsiko gara. 30 bat minutu behar izango genituen ibilbidea burutzeko. Ondoren gazteluruntz eta Gebara herriruntz abiatuko gara bistakoa den bidetik.

LARREA (569 m.)

Donemiliaga elizako erretaula nagusia bikaina da eta berarekin batera «El bolo» baserria, garai batean Lazarragatarren dorretxea izandakoa eta gaur egun jabetza pribatua duena.

GEBARA

Leinu zaharreko hiribildua dugu eta oso antzinako jatorrikoa behar du izan, IX. mendearen erdian leondar gudarosteek Bizkaia eraso zutenean bertako lehenengo jauna, hau da On Zuria, Gebaran zegoen berri baitugu. Joan den menderarte Gebara eta ermandadeko herri guztiak Oinatikondean eta Gebarako markesen menpean zeuden.

Hiribildu honek eta bertako jauntxoek garrantzi handia izan zuten Bando-gerran. XIII. mendearen hasieran On Pedro Ladron de Guevara Nafarroaren aldeko ganboatarren buruzagia zen Gaztela eta oinaztarren aurkako borroketan.

Bertako gaztelua oso ezaguna izan zen, baina utzikeriak suntsitu zuen, frantsesek Independentzia gerran bere azkena eman ziotelarik.

Lehendabiziko Guda Karlistan Córdoba jeneral liberalak gazteluaren hondarretan lubakituta zegoen Eguia jeneralaren armada mendeen hartu zuen, baina ez zuen soldadurik utzi bertan. 1835eko abenduan, sortzez Larreakoa zen Bruno Villarreal jeneral karlistak gaztelua hartu, gotorleku bihurtu, zenbait harresi koponarazi eta haren defentsarako gobernadore bat izendatu zuen. Gobernadoreak gotorlekua sendotu zuen eta fusilak konpontzeko tailer bat eta kanpaina-artxibategi bat jarri zituen. Jeneral liberalak ez ziren ausartu gotorlekua erasotzen. 1839ko irailan, Zurbano jeneralaren 18 eguneko setioaren ondoren gazteluak amore eman zuen eta lehertarazi zuten. Urrian Zurbano jenerala Gebaran sartu eta 13 eraikuntza erreerazi zituen, besteak beste eliza, non artxibategia erre zen. Era berean, suntsiarazi zuen Gebaratarren jauregia, gaur egun aurri-egoeran dagoena. Hala ere, harresi batzuk eta dorretako bat, Diputazioak 1964an berriztatu zuena, konterbatu dira.

LANDARERIA

Artederrak (karrazkak) mendi-mazaletako lur lehor eta harritsuak estaltzen ditu. Lurzoro emankorretan, ura gordetzeko gai direnetan, erkametzak hasten dira. Bi baso mota hauen giza-degradazioaren ondorioz ipuruz, txilarrez, izpilikuz eta elorri-triskez betetako sastrakak ugartu dira.