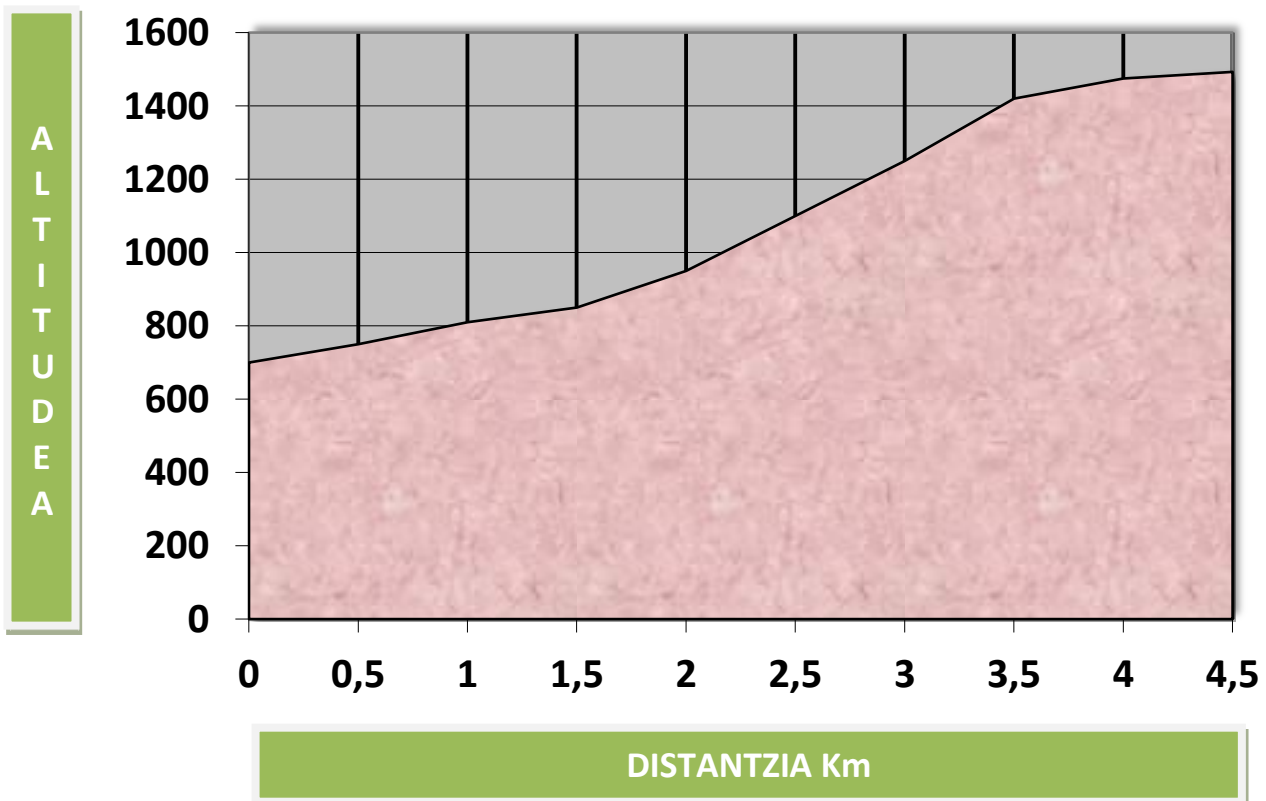





# BERIAIN 1.493m.



# BERIAIN -1.493m.-

*DISTANTZIA OSOA: 9 kilometro*  
*IRAUPENA: 4 ordu (Joan-etorria)*  
*ZAILTASUNA: Zaila*  
*MAPA: Alsasua (24-7) 114*  
*INGURUAK: Urbasa, Lizarraga mendatea, Punta Barrena -1495-*  
*LANDAREDIA: zelaiak, pagoa, haritza, koniferoak,...*



Gasteiztik autoz aterako da eta 40 minututan, autobidean zehar, Nafarroako Sakanaren erdialdera helduko da. Mendiz ingurututako Ergoiena aranako Unanu herriak ikaratu du bisitaria. Hona hemen topa daitekena: Lizarraga, Ergoienako herri nagusia; iparraldean, Aralar mendizerra eta Putterriko tontorra; hegoaldean, Lizarrusti mendatea; mendebaldean, Aitzkorri; eta, azkenik, ekialdean gure helmuga **BERIAIN** mendia.

Sakanaren erdialdean, Euskal Herriko txangorik politenatariko bat da, Beriaín mendia edo San Donato ere ezaguna -gailurrean San Donato eta San Kaietanoren basilizako santuaren izena baita- Mendi honen profilak hondartutako itsasontziaren krosko baten itxura du. Andiako Parke naturaleko mendirik altuena da, eta, gailurra lortzeko, nahiz eta leku askotatik izan, Unanutik ezagunena eta erabilena da, eta, egindako proposamena.

Beriaín mediaren azpian goi mailako amildegia agertzen bada ere, geroago ziur daiteke ez dela hainbesterako izango. Unanu herriko elizatik irtenda, hego-ekialdetik, magalera goialdeko bideruntz abiatuko den pista jarraituko da iturriraino, Iturtxiki izenekoa.

Hemendik aurrean, bide gogor batez, pago basabidean zehar antzinako ur gordailu baten ondoan ibililiko da zabal batera heldu arte.

40 minutu beranduago, ez da markarik izango baina arazorik gabeko bideak mendizalea eramango du. Une honetan, mendiaren hormako haitzak inguratuko da. Oraingo bidetxoak pendiente handia hartuko du, kareazko eskaileraren bitartez. Igoeran, malkar handiak igo bada ere, arriskutsuena izan daiteke lainoa, erne ibilil!

Andiako landa zabala zapalduko da seinaleen bidetik, eta, oso urrutitik, San Donato basilizaren irudia ikus daiteke. Orain, oso nabaria izango da hartu behar den norabidea, iparralderuntz, Mendilerroko leporara iritsi arte, eta, harriz pilatutaren bidez, Beriaín gailurra amaitzen den haran zintzilikatutako puntaraino ibiliko da. Heldu baino lehenago, 1.958. urtean eraikitako San Donato basiliza eta aterpetik, aldi berean, igaroko da.

Beriaingo postontzian jarrita dago altitudea, 1.493 metroak, Oñatiko Aloña Mendi Taldeak jarrita.

Atalaitatik bertatik, iparraldean, aurrez-aurre Aralarko mendi puntak, Artxueta gaina eta San Miguel santutegia ikus daitezke; mendebaldean, Urbasa landa zabala; ekialdean, Andia eta Satrustegi mendilerroa; eta, hegoaldean, Goñi arana.

## ERGOIENA



Ergoiena 1504. urtean sortu zen. Urte hartan, Juan III eta Catalina I errege-erreginek Lizarraga, Dorrao eta Unanuko biztanleei eskumena eman zieten alkate bereiztuta izateko, Etxarri Aranaketik desberdina, hiru herrietan gobernatu eta epaile-eginkizunak betetzeko.


Biztanlegoaren gorakada, Elizak aske zirela onartu izana eta ekarriko lukeen erosotasuna argudio erabili zuten errege-erreginek emateko independentzia.

Ergoienako harana kokaleku txikiak osaturik dago. Udalako hiru herriek, Sakana izenaz ezagutzen den eskualdekoa da Ergoiena

eta Aranatz, Arakil eta Burunda haranen artean.

# BERIAIN -1.493m.-

*DISTANCIA TOTAL: 9 kilometros*  
*DURACIÓN: 4 horas (ida y vuelta)*  
*DIFICULTAD: Alta*  
*MAPA: Alsasua (24-7) 114*  
*ALREDEDORES: Urbasa, Puerto Lizarraga, Punta Barrena -1495m.-*  
*VEGETACIÓN: prado, haya, roble, coníferos,...*



Saliendo de Gasteiz por autovía, en aproximadamente 40 minutos se alcanzará la Sakana en Navarra. Unanua, pueblo perteneciente a Ergoiena, sorprenderá al visitante los montes que lo rodean. Cerca de aquí se pueden encontrar: Lizarraga, el pueblo principal del valle; al norte, la Sierra Aralar y la punta del Putterri; al sur, el puerto de Lizarrusti; al oeste, Aitzkorri; y, por último, en la zona este el monte Beriain.

En el centro de la Sakana se encuentra el monte Beriain -también conocido como San Donato, por tener en la cumbre un santuario dedicado a los santos Cayetano y Donato- una de las marchas más espectaculares de Euskal Herria. La figura que dibuja es la del casco de un barco encallado. Un monte considerado como el más alto del Parque Natural de Andia, aunque existen distintos caminos de ascensión, el más popular y utilizado de todos es el que se haya en Unanua, lugar que se usará para la ascensión propuesta.

Aparentemente, desde debajo la ascensión al Beriain se confunde con un nivel superior, posteriormente, se puede asegurar que no es tal. Con ese ánimo, se saldrá desde la iglesia del pueblo de Unanua, situada en el centro de la plaza, y en dirección sureste hacia el camino que señala la subida de la parte superior hasta alcanzar la fuente conocida como Iturtxiki.

Desde este punto de la marcha y, por una fuerte rampa, se introducirá en un bosque de hayas. Una vez en su interior, se caminará junto a un antiguo depósito de agua, continuando hasta una zona ancha despejada de árboles.

Pasados 40 minutos, las marcas desaparecen, pero, sin problemas el camino único irá conduciendo al marchista en su propósito. En este instante, se circulará junto al farallón que rodea a la montaña. La senda inicia nuevamente una dura ascensión por una zona que, a modo de escaleras de caliza, ayuda al caminante en su progresión. En la subida, a pesar de no existir la confusión, con niebla, puede ser bastante peligroso.

Superada esta dificultad, se alcanza la herbosa campa de Andia por el camino señalado. Es el momento, desde la lejanía, de poder observar la figura formada por la ermita de San Donato. La dirección a seguir, norte, conduce hacia el collado de la Sierra por medio de montoncitos de piedras -karst-, pudiéndose andar hasta la punta más alta del valle colgado, la cima del Beriain. Previamente, se pasará junto a la ermita y albergue de montaña al mismo tiempo, construida en el año 1958.

El buzón del Beriain, instalado por el club oñatiarra Aloñamendi, marca la altitud de 1.493 metros.

Desde esta atalaya, se pueden ver frente a ella, al norte, las cimas que conforman la Sierra de Aralar, con Artxueta y el Santuario de San Miguel; al oeste, la amplia campa que forma la Sierra Urbasa; al este, las sierras de Andia y Satrustegi; y, al sur, el valle de Goñi.

## ERGOIENA



Ergoiena surge en el año 1504 cuando los reyes Juan III y Catalina I concedieron a las poblaciones de Dorrao, Lizarraga y Unanu tener alcaldía distinta de Etxarri Aranatz y poder ejercer funciones judiciales.

El aumento poblacional y la aceptación de la emancipación por la iglesia fueron los motivos arguidos por los reyes para obtener la independencia.

El valle de Arana conformado por las tres pequeñas localidades mencionadas, en Nafarroa es la Comarca Noroccidental conocida comola Barranca/Sakana, al sur de las tierras de Aranaz, entre los valles de Arakil y la Burunda.

## MAMUXARRO



Ikerlarien arabera, Unanunoko inauteriak jatorria ezezaguna dira, baina herrian, paganoen ohitura ondo sustraituta izaten dela; Francoren garaian ere etenik gabeko jaia ospatzen zen.


Mamuxarroa Unanuko inauterietan pertsonairik garrantzitsuena da. Honako ohiko janzkera hau eramaten dute: galtza zuri eta luzeak, kamiseta mauka luzea soinean, gerriko gorri edo beltza, zapi koloredunak buruan, txano zintadunak gainean eta bi metroko

baino gehiagoko hurritz makilak eskuan. Umetxoek mamuxarroei zera ohiu egingo die: " Mamuxarro xirri, xarro, zer emango dizut, zazpina uzker afarirako, zata begi gorri, urtian behin etorri"

Bi egun ospatzen dituzte inauteriak, igande eta asteartean. Igandean, txikien eguna da, eta herriko Kaletan gazteak kaleratzen dira mamoxarroz mozorrotuta harrapakinen bila hanketan jotzeko. Baina, ziztadarik ez jasotzeko aukera bat dago, zera, salto egin, lasterka hasi edo belaunikatu. Asteartean, hamazazpi urtetik gorako eguna da, Mamoxarro handien eguna. Musikari eta mozorrotutakoek abestuko dute baino ez, muttuak baitira eta, ezin dute hitzik esan, makilaren bitartez jo, besterik gabe.

Mamuxarroen bereizgarrietako bat mozorroa da. Aurpegia estali eta anonimotuan kalean gora eta behera ibiliko dira bi egunak. Mozorroari buruzko xehetasun bat dago, izan ere, herrian Erdi Aroko karatula bat gordeta dagoela, eta, egindako materiala brontzezkoa da. Bere itxura beldurgarria du. Oraingoak, burdinezko materiala eginda dago.

Handiak zein txikiak, etxez-etxe makilaren muturrean lukainka eta urdai jarrita joango dira. Bildutako etxeako produktuak herrian jango dituzte. Afalostean denok elkarrekin Udaletxe aurrean dantza egingo dute.



Los investigadores, hasta el momento, desconocen el origen de los carnavales de Unanua, una fiesta tradicional pagana bien enraizada que se celebra año tras año sin interrupciones; incluso, en la época de Franco continuaron celebrándose.

El personaje más importante de los carnavales de Unanua es Mamuxarro. La ropa que acostumbra a llevar son: pantalones largos y blancos, camiseta de manga larga, cinturón de color rojo o negro, pañuelo de colores en la cabeza, gorro con cintas por encima y en la mano una vara de avellano de más de dos metros de largo. Los niños a mamuxarro contestarán al grito de: "te daré siete pedos para cenar, albarca, rojo que vienes una vez al año"

Durante dos días se celebran los carnavales, el domingo y el martes. El día de los pequeños es el domingo e irán por las calles, disfrazados de mamoxarro, en busca de una presa que, una vez atrapada con la vara de avellano pegará en las piernas. Para evitar ser azuzado se puede elegir entre saltar, comenzar a correr o arrodillarse. El martes, el día de los adultos, es para los que superen los 17 años. Este día los mamuxarros junto con los músicos irán cantando, pero no hablando ya que deben estar mudos sin decir palabra alguna, solamente, azuzar con la vara.

Una de las características de los mamuxarros es la careta. Irán callejeando durante los dos días, pero, existe un detalle referido a la careta y es que, al parecer, el pueblo guarda una antigua de bronce con aspecto de dar miedo. Las actuales están realizadas en barro.

En estos días tan especiales se llenan las calles de gente en el pueblo de Unanua siendo pocos los que no se llevan alguna "caricia" de la vara. Grandes y pequeños irán con palos donde en sus extremos irán colgados los chorizos y carne de cerdo recaudada.