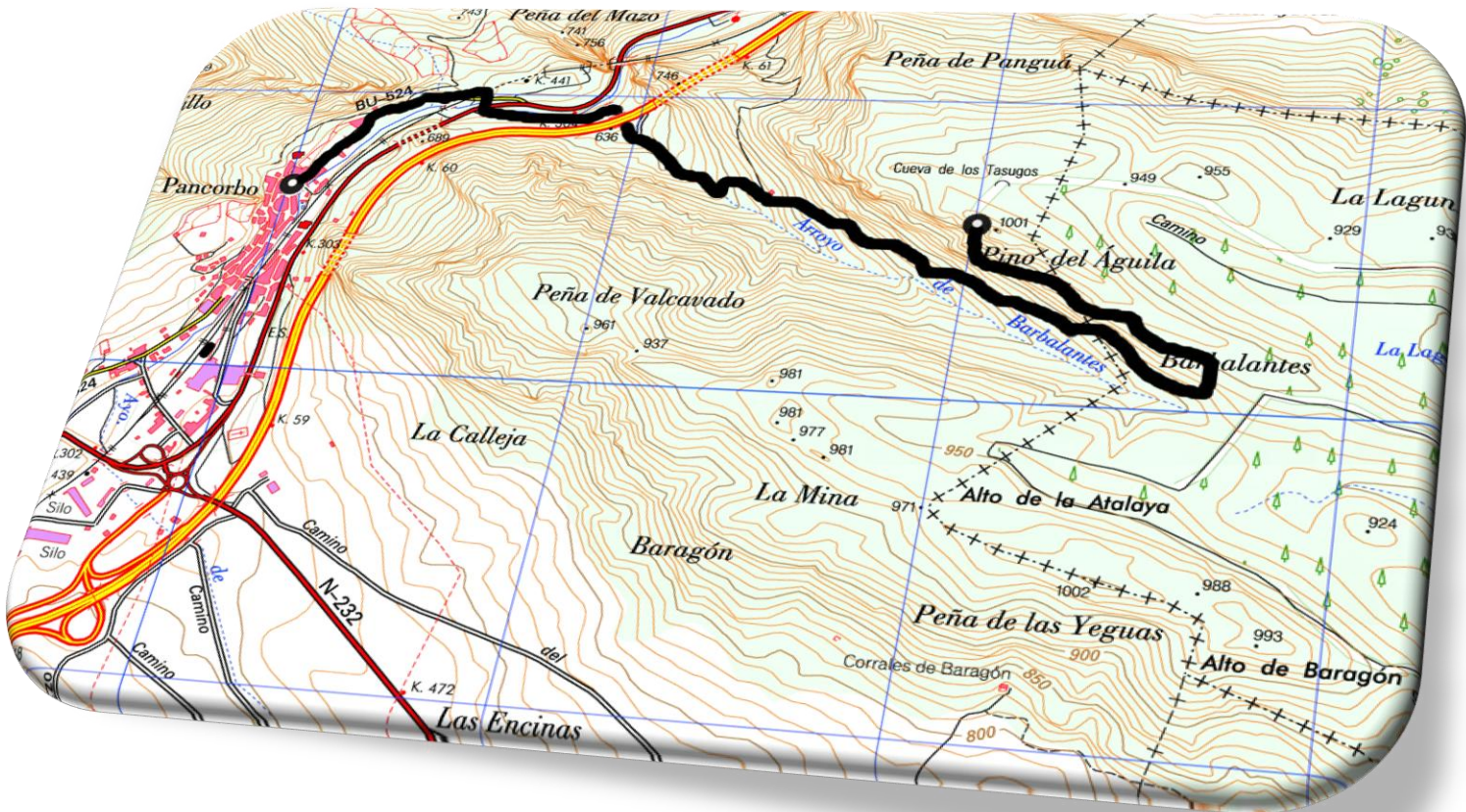
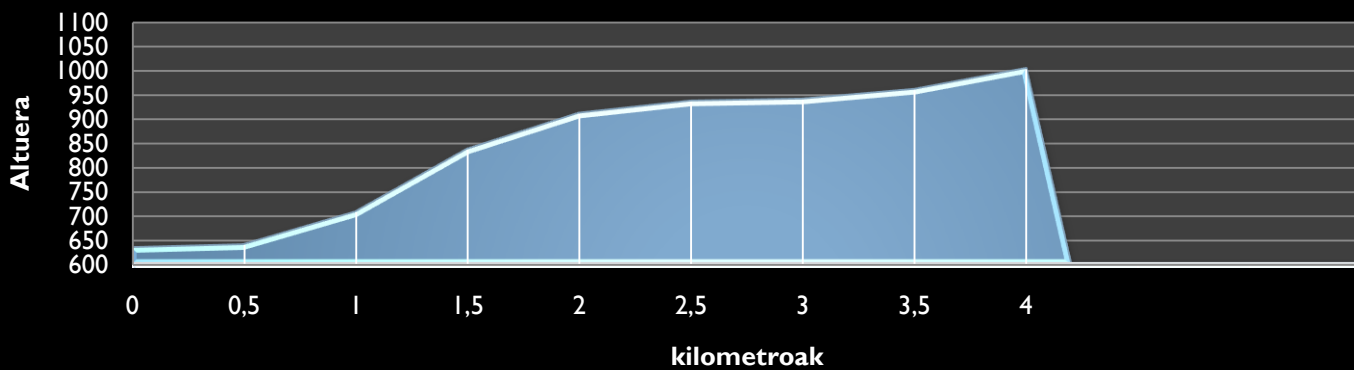




PANCORBO-MERIENDILLAS



Pancorbo (641 m.) - Meriendillas (1003 m.)



PANCORBO-MERIENDILLAS

DISTANCIA TOTAL: 4 kilómetros

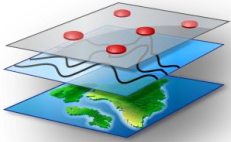
DURACIÓN: 1 hora y 30 minutos

DIFICULTAD: Media

MAPA: 169 - Casalarreina

ALREDEDORES: Pico las Yeguas -1.002m-, Peña Valcavado -962m-, Castillete -1.039m-

VEGETACIÓN: prado, matorral, carrasco, pino...



El punto de inicio de la marcha se realizará desde la localidad de Pancorbo, perteneciente a la provincia de Burgos y, por tanto, de la comunidad autónoma de Castilla y León. Partiendo con el coche desde Vitoria-Gasteiz en dirección suroeste, se circulará siempre por la carretera N-1, se cruzará Miranda de Ebro y, más adelante a unos 14 kilómetros, se pasará por el desfiladero hasta su parte final en la localidad de Pancorbo, habiéndose recorrido un total de 60 kilómetros.

El punto de partida inicial es el pueblo de Pancorbo. Se saldrá en dirección hacia la carretera BU-524 que finaliza en la N-1 y, unos metros más adelante, se girará a la izquierda hacia el puente que atraviesa el río Oroncillo. Pasado este, se sigue la pista de tierra que circula paralela a la carretera y que se acerca hasta el túnel que pasa bajo la AP-1. Todo este recorrido, si se quiere, también se podría realizar con vehículo.

Superado el túnel, la pista se adentra en el valle de Barbalantes. A continuación, se andará por una pista de hierba que pasa junto a un refugio y a una fuente situada a unos 40 metros. A partir de este punto, asoma un sendero muy claro que asciende paulatinamente por el valle en dirección noroeste hasta alcanzar un pequeño collado, donde se ubica una torre de alta tensión.

Desde el mismo collado se continuará en dirección sureste, señalizado inicialmente por una pila de piedras o cairn y, seguidamente, por medio de marcas de pintura de color amarillo que conducen paulatinamente por diversas curvas hasta la cima del Meriendillas, situada en la vertical del collado. Un poco más a la derecha, paralelo al Meriendillas (1003 m.) se observa la Peña las Yeguas (1002 m.) En la vegetación del entorno, se pueden diferenciar diversas clases de monte bajo, como las árgomas, zarzas, helechos, espinos,...

La subida en este punto comenzará a inclinarse hasta el alto del cordal. Cuando resten escasos metros, se ascenderá por un paso estrecho, entre rocas, terminando en un repetidor vallado.

Junto al repetidor, encima de una peña, se encuentra a una altitud de 1003 metros la cima del Meriendillas con su correspondiente buzón representado por un curioso crucifijo realizado con tornillos metálicos.

De aquí en adelante y, una vez atravesado el desfiladero, el paisaje se abre y cambia convirtiéndose en llanada hasta la zona de Asparrena.

También es posible terminar la marcha en travesía hasta la localidad riojana de Foncea que, de realizarla, será suave y cómoda por una ancha pista.

EL CABALLO LOSINO

La única raza que hoy en día existe en la zona norte de Burgos es la denominada Losino. Hasta hace poco también presente en los valles alaveses de Valdegovía y de Aiala. Una raza que lleva muchos años considerada en peligro de extinción.

Según un estudio de la UPV, comparando la raza pottoka con otras del entorno del cantábrico, es decir, Jaca Navarra, el caballo Losino, el Asturcón el Galego, todas pertenecerían a un tronco celta común, aunque con mayor similitud entre Pottoka y Jaca Navarra. Comparadas todas ellas con otras razas de ponis europeas, las diferencias genéticas son mayores con respecto al poni europeo.

Por último recalcar que en la zona de los montes Obarenes y, más en concreto en Pancorbo, se ha mantenido la última manada de caballos de raza Losino en estado semisalvaje.



PANCORBO-MERIENDILLAS

DISTANTZIA GUZTIRA: 4 kilometro

IRAUPENA: Ordu bat eta erdi

ZAILTASUNA: ertaina

MAPA: 169 - Casalarreina

INGURUAK: Pico las Yeguas -1.002m-, Peña Valcavado -962m-, Castillete -1.039m-

LANDAREDIA: Belardi, sasiarte, zumel, pinu,...



Gaztela eta Leon autonomia erkidegoko Burgoseko Pancorbo herria mendiko ibilaldiaren abiapuntua izango da. Vitoria-Gasteiztik kotxez hego-mendebalderantz joango gara eta N-1 errepidean zehar egingo dugu bidaia. Miranda herria gurutzatu eta, 14 kilometro aurrerago, Pancorboko haitzartea zeharkatu ondoren, Pancorbo herrira helduko gara. Guztira, 60 kilometro egingo ditugu.

Esan dugun moduan, Pancorbo herria da mendi ibilaldiaren abiapuntua. N-1era doan BU-524 errepidean zehar oinez joan eta metro batzuk pasa ondoren, ezkerreko bidea hartuko dugu, Oroncillo ibaiaren zubitik pasatzeko. Beranduago, errepidearen parean doan lur pista bat hartu eta AP-1 azpitik pasako gara tunel baten bidez. Ibilaldi hau guztia, nahi izanez gero, autoz egin daiteke.

Behin tunela igarota, aipatutako lur-pista, Barbalanteseko aranean barneratuko da. Jarraian, aterpe eta, 40 bat metrora dagoen iturri baten ondoan belar-bide batetik gora joango gara. Puntu honetatik eta ipar-mendebaldeko norabidean, gora doan bidexka garbi bat hartuko dugu goi-tentsioko dorrea dagoen lepo txiki bateraino ailegatu arte.

Lepo honetatik bertatik, hego-ekialderantz joko dugu hasieran harri pila edo "cairn" batzuen laguntzaz eta gero seinale hori batzuen. Poliki igoko gara eta errebuelta batzuk eman ondoren, gure lepoaren bertikalean kokatutako Meriendillas mendiaren tontorreraino helduko gara. Eskuinaldean, eta Meriendillas mendiaren parean, Peña Las Yeguas tontorra ikus daiteke. Inguruan hainbat sastraka mota ezberdin bereiz daitezke, hala nola, ote zuriak, sasiak, iratzeak, elorri zuriak,...

Mendiaren alde honetako malda, gora doa nabarmen. Leku honetatik gertu, harkaitzen arteko bidezidor estutik aurrera eginez gero, hesitutako errepikagailu batera helduko da.

Errepikagailuaren ondoan, harkaitzen gainean, 1003 metroko altueran, Meriendillas tontorra dago, eta ohitura denez, bertan metalezko torlojuen bidez egindako gurutze xelege batean dago kokatutako mendigutunontzia.

Hemendik aurrera, behin haitzartea igarota, paisaia zabaldu egiten da, lautada bihurtuz Asparrena alderaino helduta.

Errioxako Foncea herriraino zeharkaldia eginez gero, ez dugu arazorik izango ibilaldiaren jaitsiera oso bide zabala eta eroso baita.

LOSINO ZALDIA

Egun, Burgosko iparraldeko berezko zaldi arraza bakarra Losino izenekoa da. Duela gutxi arte, Arabako Gaubeko eta Aiarako aranetan ere zabaltzen zen. Arraza honek urte mordoia darama galtzeko arriskuan.

EHUko ikerketa batean pottoka zaldia arraza eta gure inguruko beste hainbat zaldi konparatu dute, (Nafarroako Jaca, losino zaldia, Asturcón edo Galego). Ikerketaren arabera, hauek guztiak zelta enbor batetik eratorriak dira, Pottokak eta Nafarroako Jacak antza handiago duten arren. Halaber, Europako beste poni arrazen arteko konparaketa baten arabera, Europako ponirekin ezaugarri genetiko

bereizgarri asko daude. Amaitzeko, Obarenesko mendialdean, zehazki Pancorbon, azkenengo Losino zaldi taldeari eutsi omen ziotela azpimarratu behar da.



HONTZA HANDIA / BÚHO REAL

El búho real es un ave considerada sedentaria que se haya extendida por todo el continente europeo, principalmente por Escandinavia, Península Ibérica y Rusia. Esta ave de rapaz que vive en los montes que nos circundan puede llegar a alcanzar un kilogramo y medio de peso y una altura de setenta y cinco centímetros de altura.

De día es difícil de poder verla, ya que su plumaje, queda mezclado con el paisaje. Para ello, recoge las plumas en el cuerpo y baja las orejas. Cuando está descansando los ojos los deja sin cerrar del todo, entornados, preparado para despertar al mínimo ruido que surja a su alrededor, en ese momento, levantará las plumas y girará la cabeza hacia el sonido que le ha despertado.

Se adapta perfectamente a la oscuridad, gracias al comportamiento especial de su retina. También se puede añadir que, a la noche, ven en blanco y negro, pero no por ello pierden los detalles que suceden en su contorno.

Los investigadores han podido comprobar que el oído es más importante que la vista en el momento de la caza, por tanto, si perdiera la audición fallaría en la mayoría de los ataques.

Uno de las primeras aves que comienzan la época de celo es el búho real. A inicios del invierno, los machos emiten su conocido sonido que alcanza varios kilómetros. En ese momento, si son respondidos, estarán intercambiándose con su pareja los sonidos. Una vez confirmado el sentimiento, y como el resto de depredadores, realizan planeos y vuelos altos. Finalizan la ceremonia con una danza del macho, estirándose y recogiendo las plumas, para acercarse a la hembra y realizar la cubrición.

En Álava se han detectado unas 20 parejas de búhos en el año 2004 siendo positiva su evolución. Ocupa áreas de roquedos, de baja altitud y vegetación mediterránea, por ello, en nuestro territorio aparece en la zona del Ebro.



Hontza handia, sedentariotzat jotzen den hegaztia, Europako kontinente osoan dago, batik bat, Scandinavian, Errusian eta Iberiar Penintsulan. Gure mendi inguruetan bizi den harrapari honek kilogramo eta erdiko pisua eta hirurogeita hamabost zentimetroko altuera izan ohi dute.

Egunez ozta-ozta ikus daiteke, bere lumajea paisaian nahastuta geratuko baita. Horretarako, lumak gorputzari batzen dizkio eta belarriak jaisten ditu. Atsedendian dagoenean oso loarina duenez, begi handiak txilotuta behar ditu. Inguru-zaratarik sortzekotan, zuzenduko du burua esnatutako soinuaren tokira.

Erretina bereziari ezker, bere ikusmena oso egokituta du iluntasunari. Honetaz gain, gaez, zuri-beltz ikusi arren, alderdiko xehetasun ñimiñoa ere ikus lezake. Ehizaldian, entzumena ikusmena baino garrantzitsuagoa izan ohi da ikerlariak hainbat ikasketetan egiaztatu ahal izan duten bezala.

Hontza handia araldian lehenik hasten den hegaztietakoa da. Neguaren hastapenean, arrek beren ulu indartsua, gau luze hotzetan kilometro batzuk entzun daitezke. Une horretan, jasotzaileak erantzunaren zain agurtuko du. Beste hainbat harraparitan bezala, sentimenduak baieztatzeko goranzko hegakada eta planeoak egingo ditu, geroago, arrak dantza baten medioz zeremoniari amaiera emango dio, zera, bera zutitako jarrera eta hegoak luzatzen emearengana gerturatuko da estaldura egiteko.

Arabian, 2004ko urtean, hontza handi 20 bikote zenbatu dituzte, beren eboluzioa positibotzat jotzen. Beren bizimodua haitzartetan, altuera gutxikoa eta Mediterraneoko landaretza izan ohi direnez gure lurraldean agerpena Ebro aldean da.