

saizuria
alimoche
"neophron percnopterus"

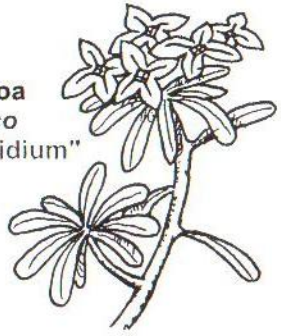

torbiskoa
torvisco
"daphne gnidium"

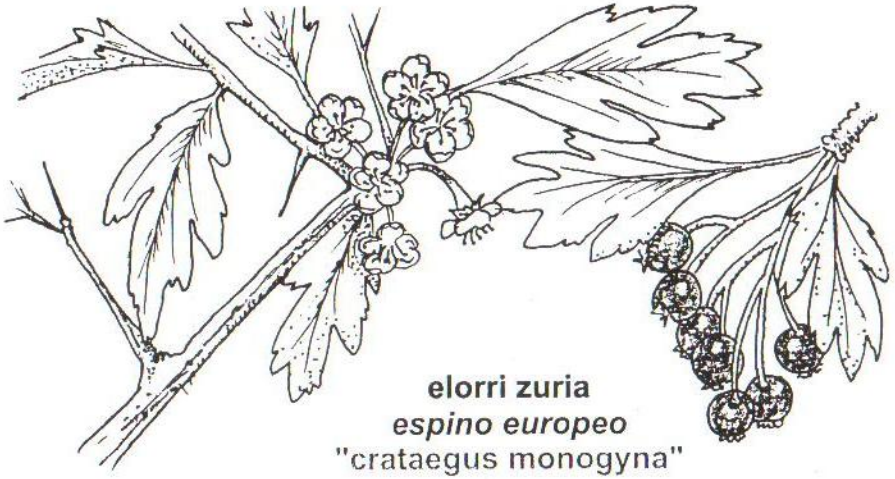

elorri zuria
espino europeo
"crataegus monogyna"

RODIL

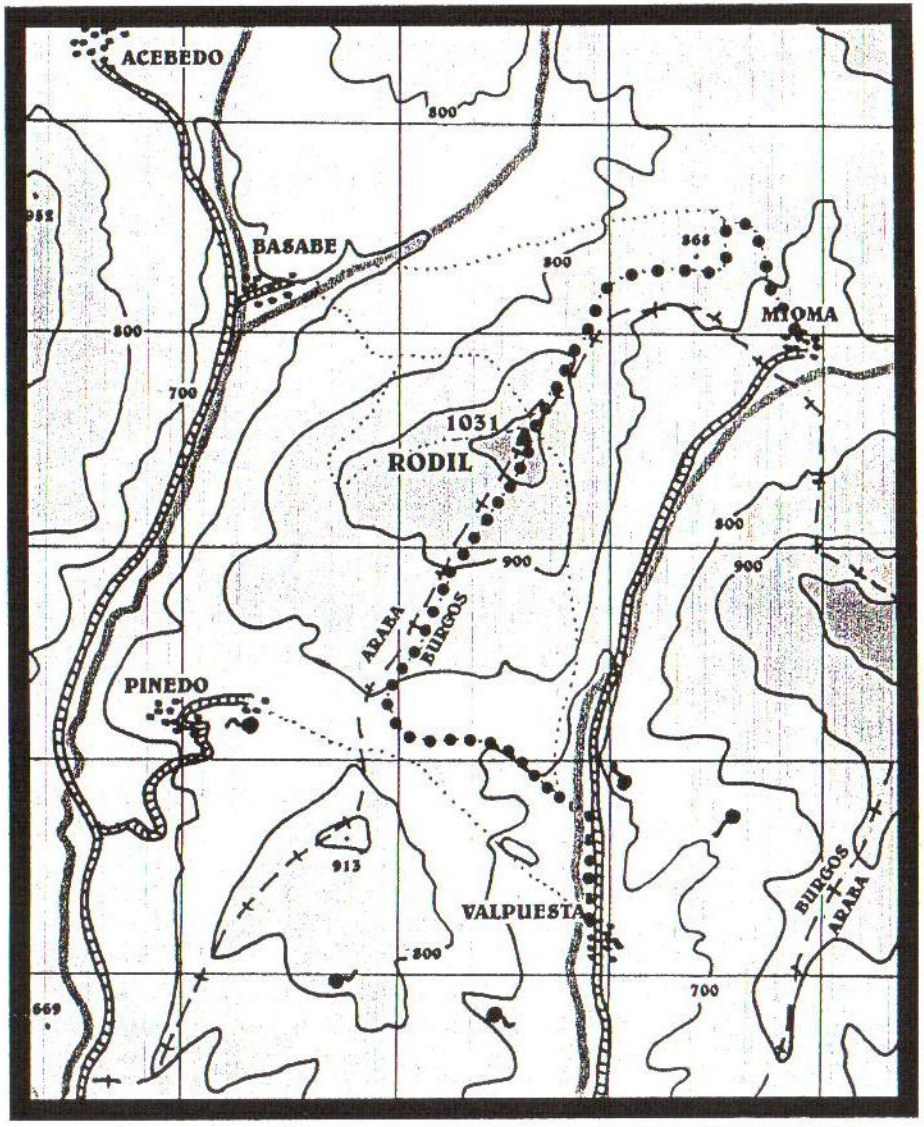

RODIL (1.031 M)

KOKAPENA

Omecillo ibaiaren iparraldean Arabako lurraldearen zerrenda txiki eta menditsua hedatzen da eta Burgoseko Losa haranak iparraldetik eta Valpuestako haran txikiak hegoaldetik mugatzen dute. Zerrenda horrek istmo baten itxura du eta herrialdea ekialdetik mendebaldera batzen du, Tumecillo ibaiaren arroa eta Gaubea haranaren ipar-mendebaldea lotuz.

Bertako mendirik aipagarrienak Risca (1.003 m), Raso (1.046 m) eta Rodil (1.031 m) dira. Hirurak irudimenaz lotuz gero, tontorrek triangelu baten eitea osatzen dutela ikusiko dugu: Risca iparraldeko mendi-lerroaren erpinean, Losa haranaren gainean; Raso hego-ekialdeko erpinean eta Rodil hego-mendebaldekoan, azken biak hegoaldeko mendi-lerro etenean eta Valpuesta haranak banatuta.

Rodil ler gorriz estalitako mendi txikia da. Iparraldeko isuraldea oso pikoa den bitartean, hegoaldekoa leunki erortzen da Valpuesta gainera. Basoa tontor zabaleraino iristen da eta ikuspegi zabala izatea eragozten du. Ipar-ekialdean Arkamu mendi-zerra argi ikusten da eta atze aldean Gorbela. Hegoaldean Karriaren iparraldeko mazelan dauden horma izugarrien zati bat ikus dezakegu. Iparraldean, basoz estalita dago Risca, ekialdean pinuz jantzita Raso eta mendebaldean zuhaitzek ondoko haranaren gainean dagoen Peñalisa ikustea galarazten digute.

IRISPIDEAK

"3R"ak izenez ezaguna den ibilbidea, hiru mendiak –Raso, Risca eta Rodil– lotzen dituena, Astulez edo Miomatik aterata burutu daiteke. Horretarako gakoa Astulez izeneko lepoak (830m), Mioma eta Astulez lotzen dituen aldaiaren goi aldean dagoenak, emango digu, hegoalderantz Rasora iritsiko baikara eta ipar-mendebalderantz Riscara.

Rodilerako igoerarik errazena Miomatik burutzen da 45 minututan. Valpuesta, Pinedo eta Basabetik ere igo daiteke.

Valpuestatik igotzeko errepidea hartu beharko dugu Miomaranzko norabideari jarraituz eta herritik 500 bat metrotara ezkerraldetik abiatzen den baso-bideari ekin. Aldaiari jarraituz gorantz egin behar da, ezkerretik zein eskuinetik ateratzen diren bide-adarrei jaramonik egin gabe, alanbrada bat duen lepo bateraino iritsi arte. Alanbradaren beste aldeko mazelatik Pinedora jaisteko bidea dago. Alanbrada zeharkatu gabe, bide nagusitik jarraitzen da, aurrerago eskuinera jo eta iparralderantz igotzen da tontorreraino ordu betean edo.

Igoerarik jatorrena Mioma izeneko herri txikitik burutzen da. Elizaren eskuin aldetik —ipar-mendebaldea– mendebalderantz abiatzen den aldaia, Basabera eramaten duena, hartu behar da. Irteeratik 12 bat minutu daramatzagula oinez, aldaiaren lekurik altuenera iritsi baino lehen, bide bat hartuko dugu ezkerraldera pinu artean eta bost bat minutuz jarraituko dugu eta ondoren eskuinean hartuko dugu bideska bat, tontorrerako norabidea duen alanbrada batera abiatzen dena. Alanbradaren paretik jarraituko dugu Rodil mendiaren behe alderaino. Aldapa pikoari ekingo diogu alanbradaren eskuin aldetik pinudi hostotsuan zehar. Laster eskuinean bideska bat agertuko zaigu eta alanbrada utzita jarraituko dugu. Agertuko zaigun harkaitz multzoa eskuinetik inguratuko dugu eta ezkerretik gutunontzia duen tontorrera iritsiko gara, Miomatik 45 minutu inguru erabiliz.

VALPUESTA

Oso antzinako herria da. Juan izeneko apezpiku bat, Oñako apezpikutzatik iritsi zen, musulmanen erasoei ihes egin nahian eta 804. urtean Valpuestako monastegia sortu zuen. Lurraldearen birpopulaketa prozesuaren hasiera izan zen. Monastegi txikiak Tobillas, Salcedo eta Quijera bezalakoak eta monako-elizak eraiki ziren eta horien inguruan populazioa hazi egin zen. Apezpikuaren egoitza izan zen IX. mendetik XI.era, egoitza Oñara itzuli baitzen musulmanen arriskua igaro zenean. Hori izan zen Valpuestaren garairik loriotsuena eta erromesen iraganbidea izan zen Santiagoko bidean Gaubeako pasabide ziurren bila baitzebiltzan. Katedral gotiko bikaina, ondoren Santa Mariaren kolejiata izan zen, plaza nagusian dago eta aurrez aurre du Gaztelako Kondestableen dorretxea, eta beste etxe eder eta dotore bat, armarria duena. Eliza, XIV. mendeko lan izugarria da eta armarriak dituzten kapera interesgarriak ditu, errenazimenduko erretaula nagusia eta arku zorrotzezko klaustroa.

LANDAREDIA

Inguru guztian ler gorria nagusitzen da. Bertako pinua da. Oso toponimo zaharrak daude Pinedo bezalakoak, ler zuriaren bertakotasunaren berri ematen dutenak. Tontorretan pagadi txiki batzuk daude.

RODIL (1.031 M)

SITUACIÓN

Al norte del río Omecillo se extiende una pequeña franja montañosa del territorio alavés, limitada al norte por el valle de Losa y al sur por el pequeño valle de Valpuesta, ambos de la vecina provincia de Burgos, que a modo de istmo une de este a oeste la provincia entre la cuenca del río Tumecillo y la zona noroccidental del valle de Valdegobia.

Sus alturas más reseñables son Risca (1.003 m), Raso (1.046 m) y Rodil (1.031 m). Si las unimos imaginariamente, vemos que sus cimas están dispuestas en forma de triángulo, con Risca en el vértice de la cordal norte sobre el valle de Losa, Raso en el vértice sureste, y Rodil en el vértice suroeste, ambos separados por el valle de Valpuesta en la discontinua cordal sur.

Rodil es una modesta montaña cubierta de pino albar. Su vertiente norte de pronunciada pendiente contrasta con la suave pendiente sur que cae hacia Valpuesta. Hasta su cima amplia, trepa el bosque lo que impide tener una buena panorámica. Se divisa con nitidez la sierra de Arcamo al noreste y al fondo Gorbea. Al sur una vista parcial de las impresionantes paredes de la ladera norte de Karria. Al norte cubierto de bosque se sitúa Risca, al este poblado de pinos, Raso y al oeste los árboles nos impiden ver Peña Lisa sobre el valle contiguo.

ACCESOS

La travesía conjunta de las tres cimas Raso, Risca y Rodil, denominada de las "3R", se puede efectuar bien partiendo desde Astúlez o desde Mioma. El collado de Astúlez a 830 metros, en el alto de la pista que comunica Mioma con Astúlez es el punto clave para dirigirse en dirección sur a Raso y en dirección noroeste a Risca.

La ascensión a Rodil más sencilla se efectúa desde Mioma en 45 minutos. También es posible subir desde Valpuesta, Pinedo y Basabe.

La ascensión desde Valpuesta se acomete por una pista forestal que arranca por la izquierda de la carretera a unos 500 metros del pueblo en dirección a Mioma. Se asciende por la pista sin prestar atención a ramales que surgen a derecha e izquierda, hasta un collado donde hay una alambrada. Al otro lado de la alambrada comienza el descenso hacia Pinedo por la otra vertiente. No es necesario cruzarla, se sigue por la pista principal que gira a la derecha y en dirección norte asciende hasta la cima después de una hora de marcha.

La ascensión más clásica se efectúa desde la pequeña localidad de Mioma. Por la derecha de la iglesia –noroeste– se coge una pista que en dirección oeste conduce hacia Basabe. Cuando se llevan unos 12 minutos de marcha desde la salida, antes de coronar la parte más elevada de la pista, se toma un camino a la izquierda entre pinos que seguiremos unos 5 minutos, para proseguir por un sendero a la derecha que se dirige hacia una alambrada, que enfila la subida hacia el monte. Se sigue a la par de la alambrada hasta la base de Rodil. Se encara la acusada pendiente por la derecha de la alambrada por un frondoso pinar. Pronto a la derecha aparece un sendero que seguiremos, abandonando la alambrada. Se bordea un afloramiento rocoso por la derecha alcanzando la cima por la izquierda marcada por un buzón montañero invirtiendo unos 45 minutos desde Mioma.

VALPUESTA

Data de muy antiguo. Un obispo llamado Juan, llegó del obispado de Oña, huyendo de la presión de los musulmanes, y fundó el monasterio de Valpuesta en el año 804. Fue el inicio de un proceso de repoblación del territorio, estableciendo pequeños monasterios, como los de Tobillas, Salcedo y Quijera, y pequeñas iglesias monacales, a cuyo alrededor va aumentando progresivamente la población. Fue sede episcopal desde el s. IX al XI, regresando el obispado a Oña cuando pasó el peligro musulmán. En esta época de máximo esplendor de Valpuesta, fue paso de peregrinos hacia Santiago que buscaban los pasos seguros de Valdegobia. Su notable catedral gótica, luego colegiata de Santa María se alza en su plaza mayor frente a la casa-torre de los Condestables de Castilla y una bella casa señorial blasonada. El templo, es una obra monumental del s. XIV con interesantes capillas blasonadas, un buen retablo mayor renacentista y un notable claustro ojival.

VEGETACIÓN

Toda la zona es del dominio del pino albar o pino silvestre. Es el pino autóctono. Hay toponímicos antiguos como Pinedo que acreditan el carácter autóctono del pino albar. Existen algunos reducidos hayedos en las cumbres.

RODIL (1.031 M)

KOKAPENA

Omecillo ibaiaren iparraldean Arabako lurraldearen zerrenda txiki eta menditsua hedatzen da eta Burgoseko Losa haranak iparraldetik eta Valpuestako haran txikiak hegoaldetik mugatzen dute. Zerrenda horrek istmo baten itxura du eta herrialdea ekialdetik mendebaldera batzen du, Tumecillo ibaiaren arroa eta Gaubea haranaren ipar-mendebaldea lotuz.

Bertako mendirik aipagarrienak Risca (1.003 m), Raso (1.046 m) eta Rodil (1.031 m) dira. Hirurak irudimenaz lotuz gero, tontorrek triangelu baten eitea osatzen dutela ikusiko dugu: Risca iparraldeko mendi-lerroaren erpinean, Losa haranaren gainean; Raso hego-ekialdeko erpinean eta Rodil hego-mendebaldekoan, azken biak hegoaldeko mendi-lerro etenean eta Valpuesta haranak banatuta.

Rodil ler gorriz estalitako mendi txikia da. Iparraldeko isuraldea oso pikoa den bitartean, hegoaldekoa leunki erortzen da Valpuesta gainera. Basoa tontor zabaleraino iristen da eta ikuspegi zabala izatea eragozten du. Ipar-ekialdean Arkamu mendi-zerra argi ikusten da eta atze aldean Gorbela. Hegoaldean Karriaren iparraldeko mazelan dauden horma izugarrien zati bat ikus dezakegu. Iparraldean, basoz estalita dago Risca, ekialdean pinuz jantzita Raso eta mendebaldean zuhaitzek ondoko haranaren gainean dagoen Peñalisa ikustea galarazten digute.

IRISPIDEAK

"3R"ak izenez ezaguna den ibilbidea, hiru mendiak –Raso, Risca eta Rodil– lotzen dituena, Astulez edo Miomatik aterata burutu daiteke. Horretarako gakoa Astulez izeneko lepoak (830m), Mioma eta Astulez lotzen dituen aldaiaren goi aldean dagoenak, emango digu, hegoalderantz Rasora iritsiko baikara eta ipar-mendebalderantz Riscara.

Rodilerako igoerarik errazena Miomatik burutzen da 45 minututan. Valpuesta, Pinedo eta Basabetik ere igo daiteke.

Valpuestatik igotzeko errepidea hartu beharko dugu Miomaranzko norabideari jarraituz eta herritik 500 bat metrotara ezkerraldetik abiatzen den baso-bideari ekin. Aldaiari jarraituz gorantz egin behar da, ezkerretik zein eskuinetik ateratzen diren bide-adarrei jaramonik egin gabe, alanbrada bat duen lepo bateraino iritsi arte. Alanbradaren beste aldeko mazelatik Pinedora jaisteko bidea dago. Alanbrada zeharkatu gabe, bide nagusitik jarraitzen da, aurrerago eskuinera jo eta iparralderantz igotzen da tontorreraino ordu betean edo.

Igoerarik jatorrena Mioma izeneko herri txikitik burutzen da. Elizaren eskuin aldetik —ipar-mendebaldea– mendebalderantz abiatzen den aldaia, Basabera eramaten duena, hartu behar da. Irteeratik 12 bat minutu daramatzagula oinez, aldaiaren lekurik altuenera iritsi baino lehen, bide bat hartuko dugu ezkerraldera pinu artean eta bost bat minutuz jarraituko dugu eta ondoren eskuinean hartuko dugu bideska bat, tontorrerako norabidea duen alanbrada batera abiatzen dena. Alanbradaren paretik jarraituko dugu Rodil mendiaren behe alderaino. Aldapa pikoari ekingo diogu alanbradaren eskuin aldetik pinudi hostotsuan zehar. Laster eskuinean bideska bat agertuko zaigu eta alanbrada utzita jarraituko dugu. Agertuko zaigun harkaitz multzoa eskuinetik inguratuko dugu eta ezkerretik gutunontzia duen tontorrera iritsiko gara, Miomatik 45 minutu inguru erabiliz.

VALPUESTA

Oso antzinako herria da. Juan izeneko apezpiku bat, Oñako apezpikutzatik iritsi zen, musulmanen erasoei ihes egin nahian eta 804. urtean Valpuestako monastegia sortu zuen. Lurraldearen birpopulaketa prozesuaren hasiera izan zen. Monastegi txikiak Tobillas, Salcedo eta Quijera bezalakoak eta monako-elizak eraiki ziren eta horien inguruan populazioa hazi egin zen. Apezpikuaren egoitza izan zen IX. mendetik XI.era, egoitza Oñara itzuli baitzen musulmanen arriskua igaro zenean. Hori izan zen Valpuestaren garairik loriotsuena eta erromesen iraganbidea izan zen Santiagoko bidean Gaubeako pasabide ziurren bila baitzebiltzan. Katedral gotiko bikaina, ondoren Santa Mariaren kolejiata izan zen, plaza nagusian dago eta aurrez aurre du Gaztelako Kondestableen dorretxea, eta beste etxe eder eta dotore bat, armarria duena. Eliza, XIV. mendeko lan izugarria da eta armarriak dituzten kapera interesgarriak ditu, errenazimenduko erretaula nagusia eta arku zorrotzezko klaustroa.

LANDAREDIA

Inguru guztian ler gorria nagusitzen da. Bertako pinua da. Oso toponimo zaharrak daude Pinedo bezalakoak, ler zuriaren bertakotasunaren berri ematen dutenak. Tontorretan pagadi txiki batzuk daude.

RODIL (1.031 M)

SITUACIÓN

Al norte del río Omecillo se extiende una pequeña franja montañosa del territorio alavés, limitada al norte por el valle de Losa y al sur por el pequeño valle de Valpuesta, ambos de la vecina provincia de Burgos, que a modo de istmo une de este a oeste la provincia entre la cuenca del río Tumecillo y la zona noroccidental del valle de Valdegobia.

Sus alturas más reseñables son Risca (1.003 m), Raso (1.046 m) y Rodil (1.031 m). Si las unimos imaginariamente, vemos que sus cimas están dispuestas en forma de triángulo, con Risca en el vértice de la cordal norte sobre el valle de Losa, Raso en el vértice sureste, y Rodil en el vértice suroeste, ambos separados por el valle de Valpuesta en la discontinua cordal sur.

Rodil es una modesta montaña cubierta de pino albar. Su vertiente norte de pronunciada pendiente contrasta con la suave pendiente sur que cae hacia Valpuesta. Hasta su cima amplia, trepa el bosque lo que impide tener una buena panorámica. Se divisa con nitidez la sierra de Arcamo al noreste y al fondo Gorbea. Al sur una vista parcial de las impresionantes paredes de la ladera norte de Karria. Al norte cubierto de bosque se sitúa Risca, al este poblado de pinos, Raso y al oeste los árboles nos impiden ver Peña Lisa sobre el valle contiguo.

ACCESOS

La travesía conjunta de las tres cimas Raso, Risca y Rodil, denominada de las "3R", se puede efectuar bien partiendo desde Astúlez o desde Mioma. El collado de Astúlez a 830 metros, en el alto de la pista que comunica Mioma con Astúlez es el punto clave para dirigirse en dirección sur a Raso y en dirección noroeste a Risca.

La ascensión a Rodil más sencilla se efectúa desde Mioma en 45 minutos. También es posible subir desde Valpuesta, Pinedo y Basabe.

La ascensión desde Valpuesta se acomete por una pista forestal que arranca por la izquierda de la carretera a unos 500 metros del pueblo en dirección a Mioma. Se asciende por la pista sin prestar atención a ramales que surgen a derecha e izquierda, hasta un collado donde hay una alambrada. Al otro lado de la alambrada comienza el descenso hacia Pinedo por la otra vertiente. No es necesario cruzarla, se sigue por la pista principal que gira a la derecha y en dirección norte asciende hasta la cima después de una hora de marcha.

La ascensión más clásica se efectúa desde la pequeña localidad de Mioma. Por la derecha de la iglesia –noroeste– se coge una pista que en dirección oeste conduce hacia Basabe. Cuando se llevan unos 12 minutos de marcha desde la salida, antes de coronar la parte más elevada de la pista, se toma un camino a la izquierda entre pinos que seguiremos unos 5 minutos, para proseguir por un sendero a la derecha que se dirige hacia una alambrada, que enfila la subida hacia el monte. Se sigue a la par de la alambrada hasta la base de Rodil. Se encara la acusada pendiente por la derecha de la alambrada por un frondoso pinar. Pronto a la derecha aparece un sendero que seguiremos, abandonando la alambrada. Se bordea un afloramiento rocoso por la derecha alcanzando la cima por la izquierda marcada por un buzón montañero invirtiendo unos 45 minutos desde Mioma.

VALPUESTA

Data de muy antiguo. Un obispo llamado Juan, llegó del obispado de Oña, huyendo de la presión de los musulmanes, y fundó el monasterio de Valpuesta en el año 804. Fue el inicio de un proceso de repoblación del territorio, estableciendo pequeños monasterios, como los de Tobillas, Salcedo y Quijera, y pequeñas iglesias monacales, a cuyo alrededor va aumentando progresivamente la población. Fue sede episcopal desde el s. IX al XI, regresando el obispado a Oña cuando pasó el peligro musulmán. En esta época de máximo esplendor de Valpuesta, fue paso de peregrinos hacia Santiago que buscaban los pasos seguros de Valdegobia. Su notable catedral gótica, luego colegiata de Santa María se alza en su plaza mayor frente a la casa-torre de los Condestables de Castilla y una bella casa señorial blasonada. El templo, es una obra monumental del s. XIV con interesantes capillas blasonadas, un buen retablo mayor renacentista y un notable claustro ojival.

VEGETACIÓN

Toda la zona es del dominio del pino albar o pino silvestre. Es el pino autóctono. Hay toponímicos antiguos como Pinedo que acreditan el carácter autóctono del pino albar. Existen algunos reducidos hayedos en las cumbres.