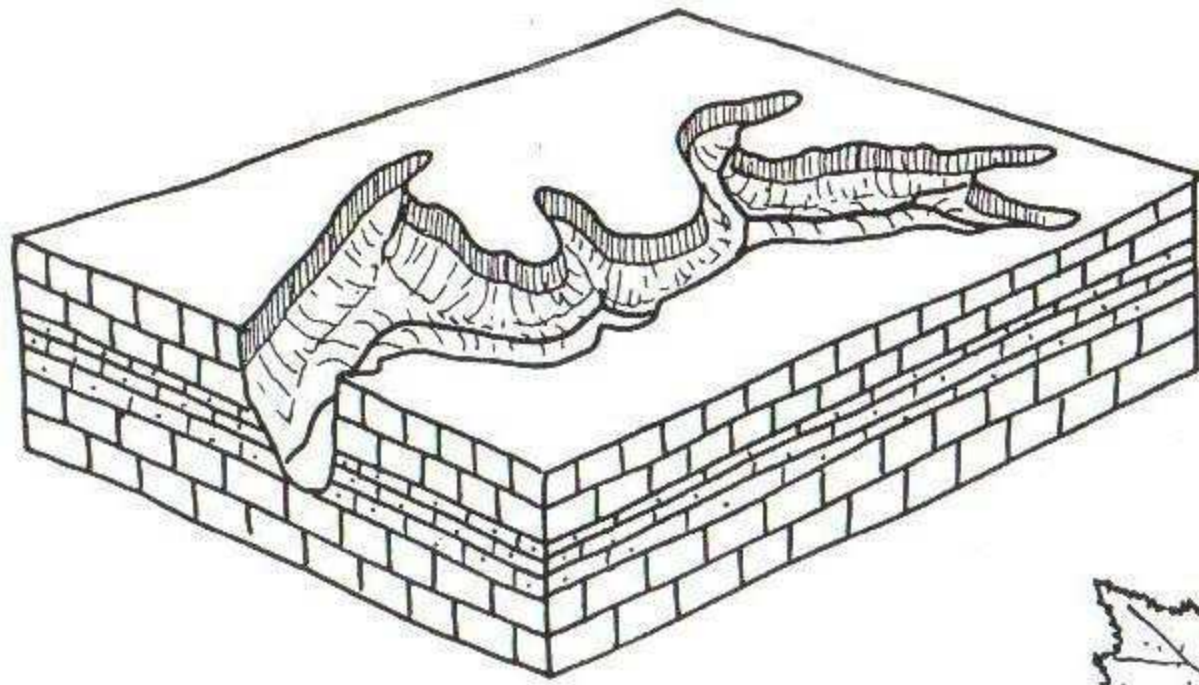
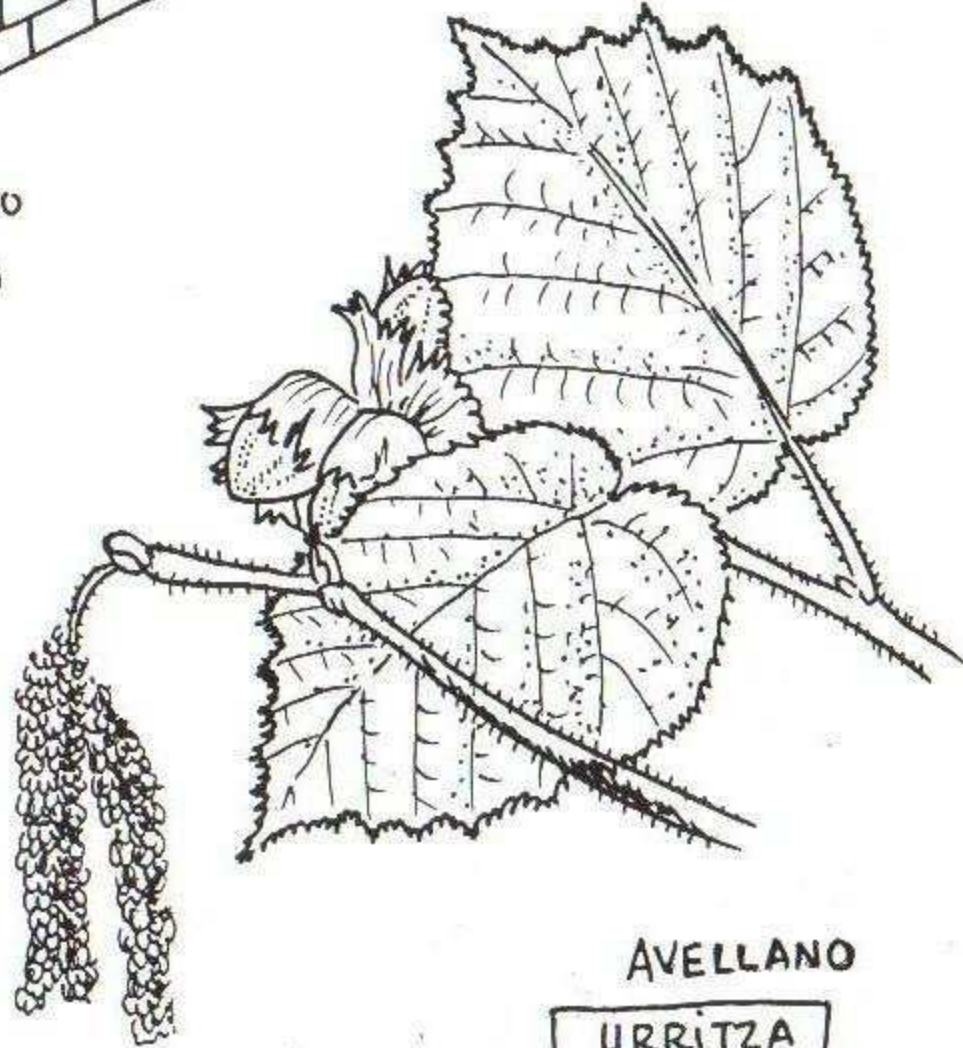




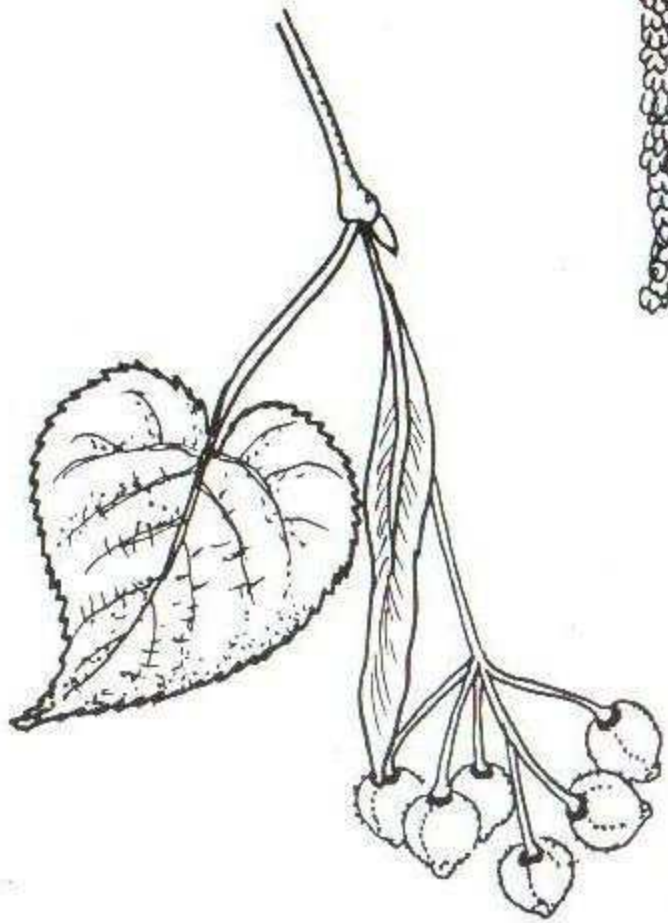
LAMINORIA-STA. ELENA



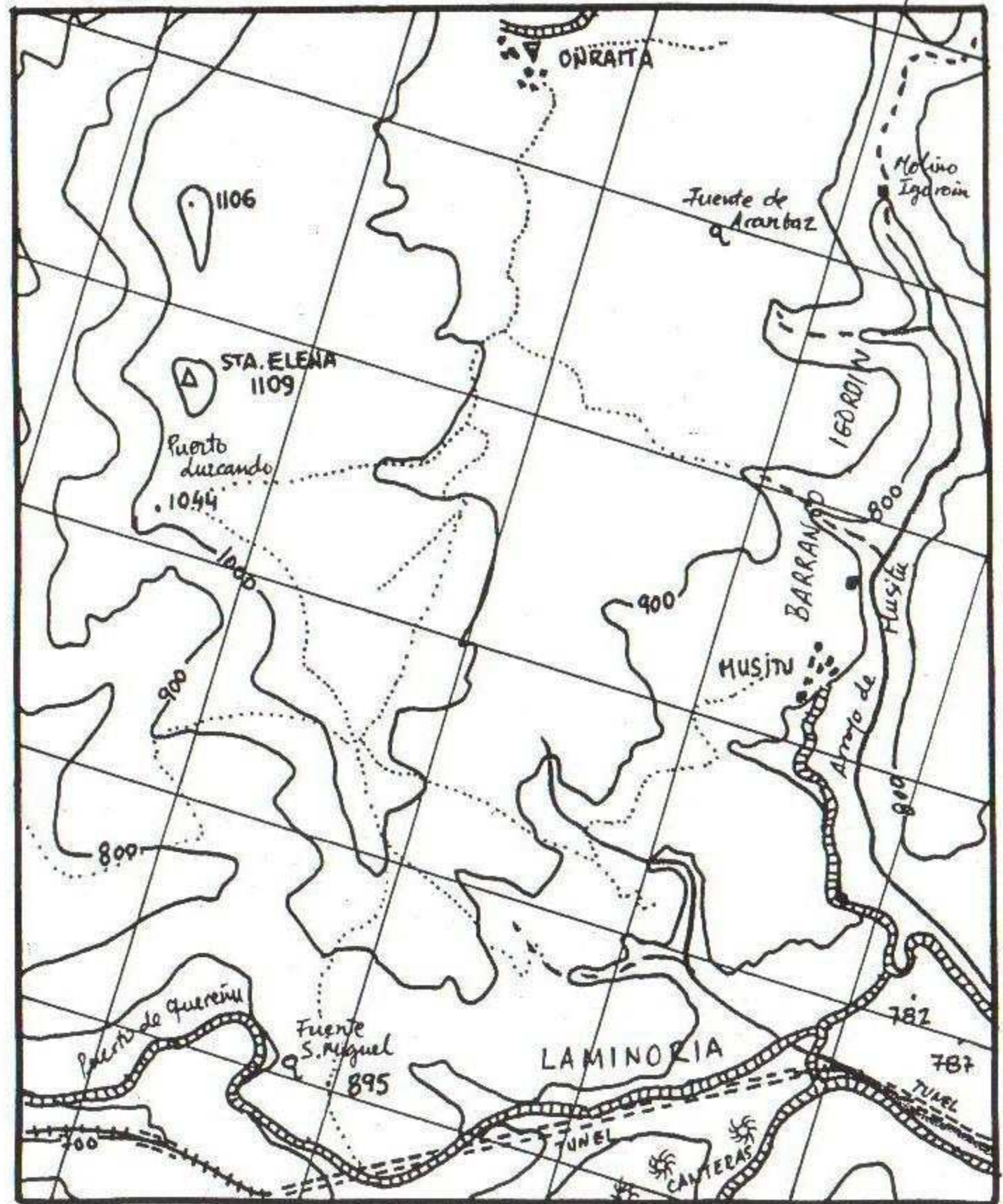
ESQUEMA GEOMORFOLOGICO DEL BARRANCO DE IGOROIN



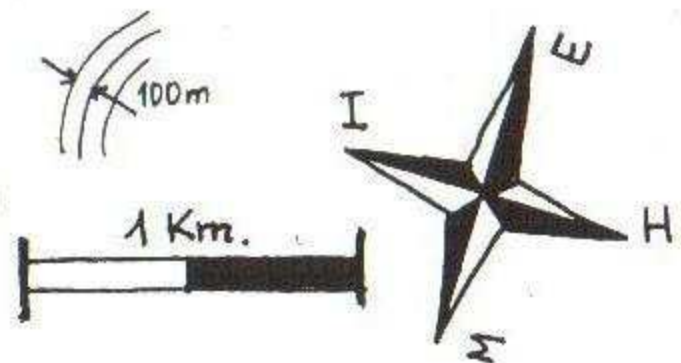
AVELLANO
URRITZA



TILO
EZKIA



- ERREPIDEA
- BURNIBIDEA
- TUNELA
- ITURRIA
- IBAIA
- BIDEA



SANTA ELENA (1109 m.)

SITUACION

Forma parte de los montes de Iturrieta. Sus límites son por el este el puerto de Opacua, y por el oeste el paso de Sta. Lucía (820), sobre el tunel de Laminoria. Sus cotas más reseñables son de este a oeste: Arrigorrista (1151 m.), Larredetz (1102) y Sta. Elena (1109). Separan la llanada alavesa del valle de Laminoria y tierras altas de los términos de Iturrieta, Roitegul y Onraita.

ACCESOS

A Sta. Elena se puede ascender: Desde la localidad de Guereñu (681 m.) en la llanada, con fuerte desnivel, en hora y diez minutos; desde Onraita (962), pueblo más elevado de Alava, en cuarenta y cinco minutos; desde el tunel de Laminoria, por la carretera que, desde Ullivarri-Jauregui (en la llanada), cruza por las canteras de Laminoria -donde se extrae arena de fundición- hasta Cicujano y Maestu. El último, en travesía, desde el tunel de Laminoria, cresteando la línea de cumbres hasta Sta. Elena, en aproximadamente hora y quince minutos, con regreso desde Onraita.

Sta. Elena debe su nombre a la ermita dedicada a esta santa, desaparecida en 1780. En el cercano puerto de San Juan, que conecta con Egulleor -en la llanada-, había otra ermita, en el lugar donde hoy se alza una cruz de hierro de la Excursionista M. Iradier. En sus cercanías hay un dolmen y una estela con una cruz grabada.

VALLE DE LAMINORIA

El Real Valle de Laminoria está compuesto por la villa de Cicujano y las localidades de Arenaza, Ibisate, Igoroin (desaparecido), Sabando, Alecha y Leorza, que fueron municipio hasta hace pocos años, cuya capital fué Cicujano. Hoy forman parte del municipio de Maestu.

Hacia el año 1000, este valle fué una de las rutas de enlace del camino de Santiago, protegida del peligro musulmán entre la llanada y la Navarra media y la Rioja. La abadía de Sta. Pía (Cicujano) y el histórico arcedianato de Berberiego, en el valle de Arana, cobraron especial importancia en esta ruta. Los Fortuñones de Plérola, a mediados del siglo XI, eran señores de Sta. Pía. En el siglo XIII era uno de los centros religiosos rurales más importantes de Alava. Posteriormente la abadía de Sta. Pía tendrá el señorío de Cicujano hasta el año 1785.

Roitegul y Onraita fueron señoríos, sucesivamente, de los Gaona, Ayala y Salvatierra. Finalmente de los marqueses de Villa Alegre. La Iglesia de Onraita está dedicada a la Natividad de N^{ra} Sr^a y su imagen se halla entre una talla de San Antonio Abad y otra talla de la Virgen María. La Iglesia de San Pedro de Roitegul, de planta rectangular, destaca por el retablo mayor del siglo XVI, con imágenes de distintas épocas, y la pila bautismal románica labrada con motivos geométricos.

Iturrieta es un pueblo desaparecido convertido en despoblado. En 1805 se demolió su Iglesia y su imagen de la virgen llevada a Onraita. En 1946 se construyó una granja y poblado para el centro de investigación sobre la patata, y en él se levantó una capilla de inspiración románica que alberga una imagen de N^{ra}. Sr^a. de Estibaliz.

El valle de Laminoria ofrece un bello paisaje boscoso con densos hayedos, vegetación que domina en las zonas umbrías de los montes de Iturrieta, con algunas plantaciones de pino en el lugar de Roitegul, término donde se ubica el atractivo barranco de Igoroin, con bellos bosques ribereños (avellanos, tilos, fresnos, arces, sauces,...)

SANTA ELENA (1109m.)

KOKALEKUA

Iturrieta mendietan dago kokatuta. Ekialdetik Opakua mendatea du muga eta mendebaldetik Laminoriako tunelaren gaineko S. Luzia pasabidea. Garairik aipagarrienak dira, ekialdetik mendebaldera, Arrigorrista (1151 m.), Larredetz (1102) eta Sta. Elena (1109). Mendi hauek Arabako Lautada eta Laminoria ibarra -eta Iturrieta, Roitegi eta Onraitako lur garaiak- banatzen dituzte.

IRISPIDEA

Sta. Elenara igo daiteke leku hauetatik: Gereñu herritik (681 m.), Arabako Lautadan dagoena, oso igoera gogorraz, ordu bete eta hamar minututan; Onraitatik (962), Arabako herririk altuena dena, 45 minututan; Laminoriako tuneletik, Ullibarri-Jauregitik (Laminoria harrobiak zeharkatuz) Zikujano eta Maestura doan errepidetik. Azken aukera hau hautatuko dugu. Gutxi gora behera ordu bete eta 15 minututan egongo gara Sta. Elenan eta geroxeago Onraitatik etxeratuko gara.

Sta. Elena mendiak izen bereko baselizari (1780an desagertuta) zor dio izena. Hurreko S. Juan mendatean, Lautadako herriarekin lotzen gaituena, beste baseliza bat zegoen. Leku horretan M. Iradier Elkarteak eraikitako burdinezko gurutzua aurkituko dugu. Handik hurbil trikuharri eta hilarri grabatuta bat dago.

LAMINORIA IBARRA

Erret ibarra hau Zikujano, Arenaza, Ibisate, Igoroi (desagertuta), Sabando, Aletxa eta Leorza herriek osatzen dute. Orain gutxi arte, azken hauek udalerrri izan ziren eta bere burua Zikujano izan zen. Hala ere gaur Maestu udalerrikoak dira. 1000. urtean, gutxi gora behera, haran honek Santiagora zihoan kartzadaren zati bat zen. Lautadaren eta Nafarroa erdikoa eta Errioxaren arteko mairuen babestuta. Sta. Pía abatetxeak (Zikujanokoa) eta Berberiegoko arzedianatoak (Arana ibarrakoa) oso garrantzia handia izan zuten garai hartan bide honetan. XI. mendean Pierolako Fortuñonez-ekoak Sta. Píako jauntxoak ziren. XIII. mendean Arabako erlijioso gunerik inportanteenetakoa izan zen. Geroago Sta. Pía abatetxeak Zikujanoko jaurerria izango zuen, 1785 urtera arte.

Roitegi eta Onraita elkarren segidan Gaona, Aiala eta Salvatierra jaurerriak izan ziren. Azkenik Villa Alegreko markesena. Onraitako eliza Andra Mariren Jaiotzekoa da eta bere irudia S. Antonio abadearen eta Andra Marirenaren artean dago kokatuta. Roitegiko S. Pedro elizan, oina errektangularra daukana, aipatzekoa da XVI mendeko erretaula nagusia, garai dezberdineko irudiekin eta erromaniko ponteak (marrak geometrikoak dituena).

Iturrieta desagertutako herria da eta bere eliza 1805. urtean suntsitu zuten. Han zegoen Andra Mariren irudia Onraitara eramane zuten. 1946. urtean haztegi eraiki zuen Foru Aldundiak, patata ikerketaren gunea sortzeko. Han erromanikoaren antzeko kapela bat eraiki zen eta bere baitan Estibalizko Andra Mari bat dago.

Laminoria ibarrak oso ikuspegi ederra emango digu. Baso ugari, batez ere pagadiak. Zuhaitz hauek dira nagusi Iturrietako ozpeletan. Roitegi ondoan landaratutako ler zuhaitza aurkituko dugu. Herri honetatik hurbil Igoroin sakana dago -erakargarria dena- eta han baso herbeherar ikusiko ditugu (urritza, ezkia, astigarra, sahatsa eta abar).