



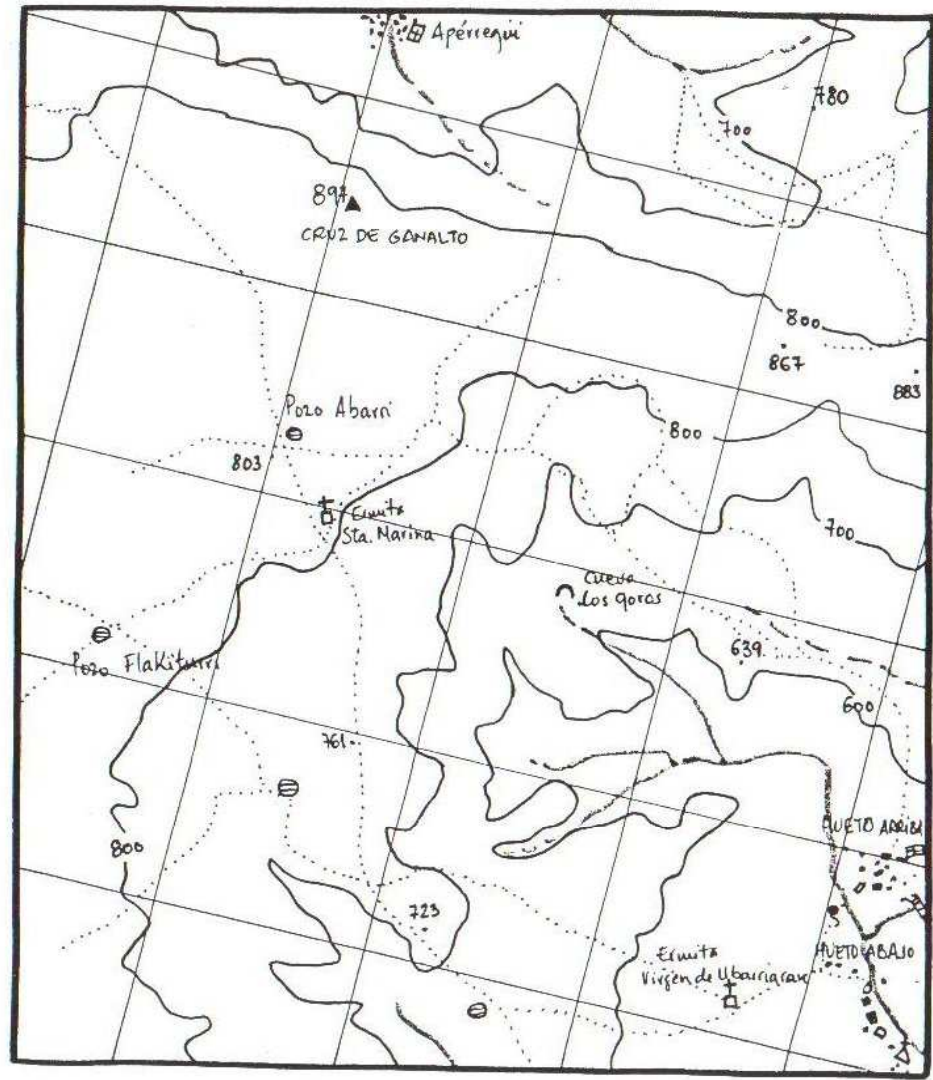
HUETO ABAJO  
Abside parroquia



Virgen Ermita  
Ubarriarán

HUETO ABAJO  
detalle retanal abside central

# CRUZ DE GANALTO



## CRUZ DE GANALTO 900 M.

### SITUACIÓN

La sierra de Badaya está situada entre el valle de Cuartango al oeste y la Llanada de Vitoria al este. Está formada por una alargada altiplanicie de orientación norte-sur de unos ocho kilómetros de largo por dos o tres de ancho. Es una sierra karstica con dolinas, simas y cuevas como las de los Goros. sus dos cimas principales se encuentran en sus extremos. Al sur Oteros 1.042 m. al norte la Cruz de Ganalto 900 m. La cumbre de Ganalto se sitúa en el reborde septentrional de la sierra, dominando el valle de Zuya y las Peñas de Oro con el gigante Gorbea la fondo.

### ACCESOS

Podemos ascender a esta cumbre desde muchos puntos, citaremos algunos: desde Catadiano en el valle de Cuartango, por la ermita de Escolumbe; desde Hueto Abajo por la ermita de Ubarriaran subiendo luego a la ermita de Sta. Marina y seguidamente a Ganalto; desde Hueto Arriba por el barranco de los Goros. sin embargo, la subida más cómoda y corta se hace desde Aperregui en el valle de Zuya. Situados en Aperregui, junto a la ladera norte de Badaya se toma un camino a la derecha que sale desde el interior del pueblo junto a una fuente. El camino discurre entre robles al principio, más tarde asciende entre pastizales, finalmente remonta a la ladera hasta el portillo de Arnate en lo alto de la sierra. Solo nos queda caminar por las herbosas lomas para alcanzar la cumbre en una hora desde el pueblo. Se puede atajar por un sendero que sale a la izquierda del camino a los diez minutos de caminata desde el pueblo, para llegar en unos cuarenta y cinco minutos a la cumbre.

### HERMANDAD DE LA SIERRA BRAVA DE BADAYA

Existe desde muy antiguo esta comunidad o hermandad creada para los buenos usos ganaderos en la sierra. Forman parte todos los pueblos asentados en sus laderas. Sus representantes se reunían en el centro de la sierra en la casa de Askegui, el día de San Antonio en junio para tratar de los asuntos sobre ganado: agua, pastos, etc. El archivo de la hermandad se conserva en la Sala Capitular de la iglesia de Ollabarre.

### APERREGUI

A 627 m. En 1338 existió un monasterio de benedictinos. Destaca su iglesia parroquial de San Esteban con el retablo mayor churrigueresco del S. XVIII.

### HUETO ABAJO

Su templo parroquial de San Vicente es un bello ejemplar de arquitectura del S. XVIII de planta de salón y ábside semicircular. El altar lateral de San Blas es una bellísima obra del S. XVI. Retablo mayor neoclásico. Ermita de la Virgen de Nuestra Señora de Ubarriaran, patrona de los Huetos desde 1585. Hay una bonita talla de la Virgen del S. XIV que se conserva actualmente en la parroquia.

### VEGETACIÓN Y FAUNA

En Zuya sobre la ladera norte aparece el quejigal subcantábrico (*Quercus Faginea*). A medida que gana altura la ladera el bosque de hayas entremezclado con quejigos y marojos se adueña de la misma. En la parte alta de la sierra predomina el carrascal con algunos ejemplares de hayas y quejigos en las zonas más húmedas, dando albergue a numerosos animales como el zorro, el tejón, el jabalí, aves como la paloma torcaz, mirlos e incluso la chocha perdiz llamada becada. El ganado vacuno, caballo y ovino pasta libremente bajo la atenta mirada de los buitres que sobrevuelan la sierra.

## GANALTO 900 M.

### KOKAPENA

Badaia mendi-zerra mendebaldean Koartango harana eta ekialdean Gasteiz eta lautadaren artean kokatuta dago. Zortzi bat kilometro luze eta zabaleran bi edo hiru kilometro dituen goi-lautada da, iparraldetik hegoaldera luzatzen dena. Mendizerra karstikoa da, torkak, leizeak eta kobazuloak, Goros bezalakoak ugariak dira bertan. Bi tontor nagusienak bi muturretan daude kokatuta, bata iparraldekoan eta bestea hegoaldekoan: iparraldekoa Ganalto, 900 m. eta hegoaldekoa Otero 1.042 m. Ganaltoko gailurra mendizerraren iparraldeko hegalean kokatuta dago, Zuia harana eta Oro haitzen gainean, Gorbeia erraldoia atzean duelarik.

### IRISPIDEAK

Tontorrera igoteko oso irispide ezberdinetatik abia gaitzeko: Koartango haranean dagoen Katadiano herritik, Eskolunbe basilatik; Oto Barrenetik, Ubarriaran eta Santa Marina basilizen ondotik; Oto Goienetik, Goros izeneko trokatik. Dena den, igoserarik erosoena eta laburrena Zuia haranetik burutzen da, Aperregetik, hain zuzen ere. Aperregin gaudela, Badaiaren iparraldeko hegalaran ondoan, iturri baten ondotik eskubirantz jotzen duen bidea hartu behar dugu. Bidea hasieran aritzen artean abiatzen da, ondoren larrartean jarraitzen du eta amaieran mendi-mazalean gora egiten du mendizerra gaineko Arnate izeneko mendateraino. Aski izango dugu oinez jarraitzea bizkar belartsuetatik tontorreraino herritik ordu betean iristeko. Nahi izanez gero, bidea laburtu egin daiteke, herritik oinez hasita hamar minutura ezkerretara jotzen duen bidezidorra hartuta. Horrela 45 minutu beharko ditugu.

### BADAIA MENDIZERRA ZAKARREKO ERMANDADEA

Mendizerraren azienda-erabilpen egokiaz arduratzen den komunitate edo ermandadea ezaguna da aintzinatik. Bertan partaide dira mendi-mazalean kokatutako herri guztiak. Beren ordezkariak ekainean, San Antonio egunean mendizerraren erdian dagoen Askegi etxean bildu ohi ziren eztabaidatzeko aztearen arazoek: ura, larrak... Ermandadeko artxibategia Ulibarriko elizaren kapitulu-gelan jasota dago.

### APERREGI

627 m. 1338an benediktinatarren monastegi bat zen bertan. Aipagarria da San Esteban eliza, XVIII. mendeko erretaula txurrikereskoa duena.

### OTO BARRENA

San Bizente elizak saloi-oinplanoa eta zirkulu erdiko absidea ditu eta XVIII. mendeko arkitekturaren adibide ederra dugu. Alboko aldea, San Blas en omenez erikitakoa XVI. mendeko lan ezin ederragoa da. Erretaula nagusia neoklasikoa da. 1585etik Oto herrietako patroia den Ubarriaran Andra Mariaren omenez eraikitako basilizako irudia, Ama Birginiaren irudi bat XIV. mendekoa, gaur egun herriko elizan dago gordeta.

### LANDARERIA ETA FAUNA

Zuia iparraldeko mendi-mazalean kantauriko erkametz basoa (*Quercus Fagine*) ageri ohi da. Altueran gora eginda mazalean erkametz ametza eta pagoarekin nahasita agertzen da. Mendizerraren goialdean artea nagusitzen da, baina toki umeletan pagoa eta ametzarekin nahasita ikusiko dugu, bertan zenbait animalik -azeriak, azkonarrak, basurdeak bezala; hegaztiak, pagausoak, urretxindorrek edo oilagorrek berak bezala- izkutelak aurkitzen dutelarik. Behiak, zaldiak eta ardiak lasai asko bazkatzen dira mendizerra gainetik hegan egiten duten saien begiradapean.