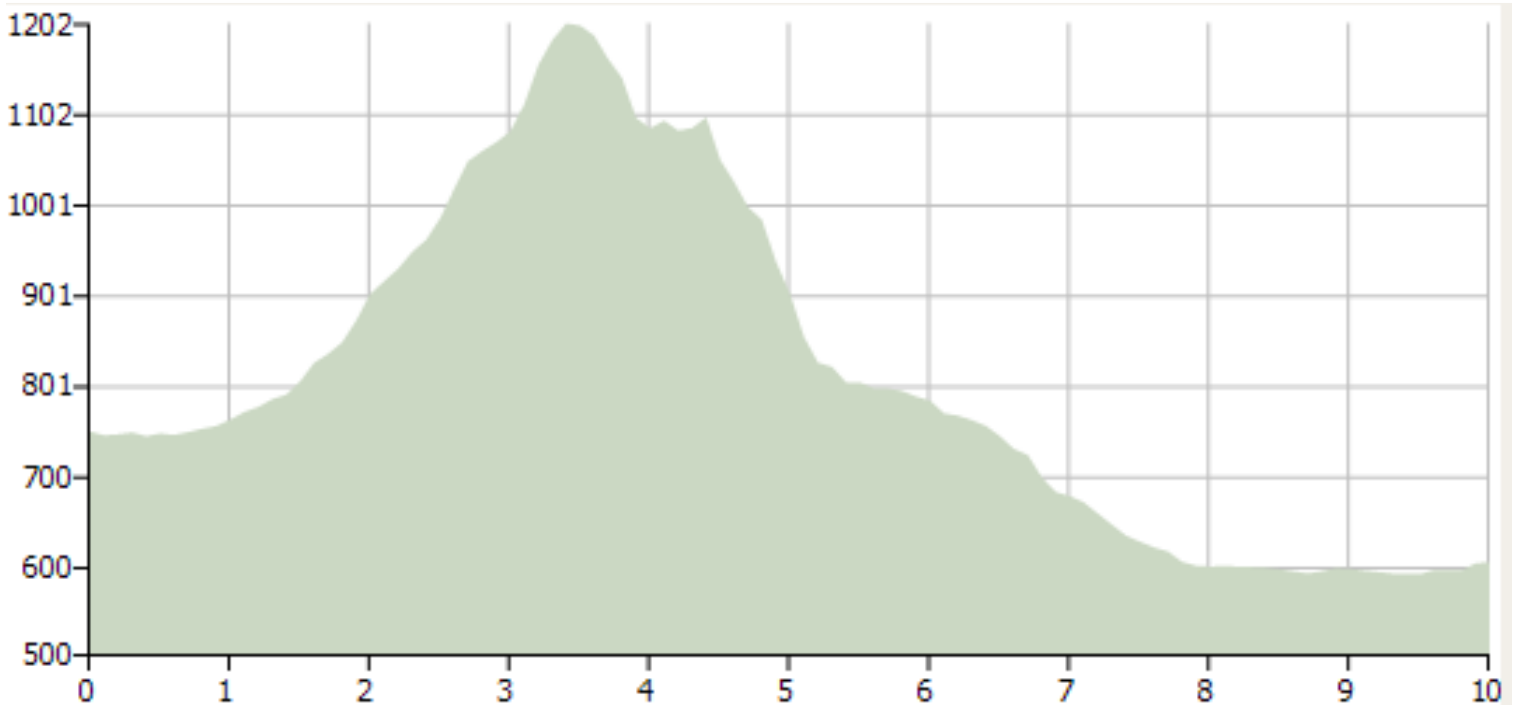
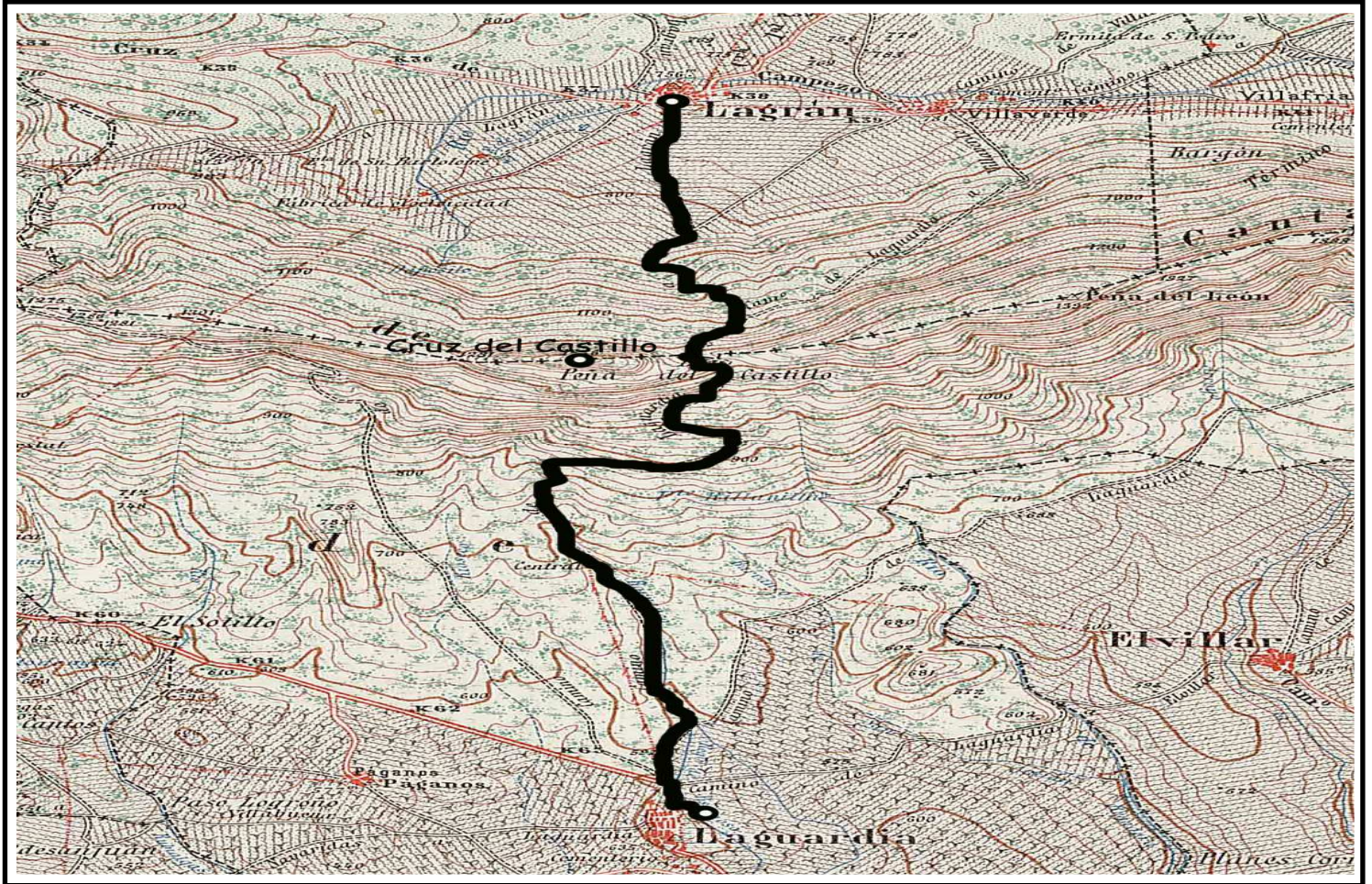




LAGRÁN - LAGUARDIA



LAGRÁN - LAGUARDIA

DISTANCIA TOTAL: 10 kilómetros

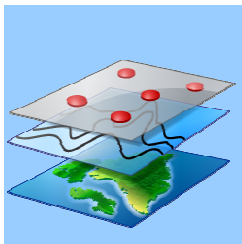
DURACIÓN TOTAL: 4 horas

DIFICULTAD: Media

MAPA: 170 - Haro

ALREDEDORES: Cruz del Castillo -1.432m-; Larrasa -1.454m-; Palomares -1.446m-

VEGETACIÓN: prado, pino, roble, haya, boj, arbusto...



Partiendo de Gasteiz por la carretera A-2124 dirección Peñacerrada/Urizaharra a los 20 kilómetros aparecerá la rotonda situada en Ventas de Armentia, tomando la tercera salida para circular por la BU-731 hasta alcanzar la población de Bajauri; aquí se cruzará el pueblo y, tras pasar un pequeño puerto, se llegará al pueblo de Lagrán, completando así los 38 kilómetros en unos 45 minutos. Lagrán es la capital del municipio, junto a Villaverde y Pipaón; y forman parte de la Cuadrilla Campezo-Montaña alavesa/Kanpezuko-Arabako Mendialdea.

El entorno de la marcha es de gran importancia con interesantes cuevas, ermitas e históricas rutas comerciales. Se atravesará la Sierra de Toloño, de norte a sur, comenzando en la céntrica plaza de la Música, en dirección del palacio barroco de los Viana que, a modo de curiosidad, tiene el escudo repetido y uno de ellos invertido. Se continuará por la calle Laguardia, paralela al palacio y, más adelante del cementerio, donde a unos trescientos metros comenzará una pista en dirección sur a la sierra.

Nada más abandonar las tierras de cultivo asomará el sendero y la primera indicación señalando que durante un tiempo coinciden dos rutas, el Pequeño Recorrido de las Carboneras, PR-A50, y el Gran recorrido, GR-38, que atraviesa Álava y Bizkaia, de Sur a Norte, uniendo Oion/Oyón y Lekeitio. Precisamente en Lagrán consideraron que era el lugar más apropiado para albergar el Centro de Interpretación de la Ruta del Vino y del Pescado, instalando un edificio conocido como La Travesía, situado detrás del Ayuntamiento.

Siguiendo la ruta señalada que se adentra en el robledal, se irá ascendiendo paulatinamente. Al cabo de unos 15 minutos y, en una bifurcación, aparecerá un poste indicativo apuntando el cruce de dos rutas históricas, la propuesta GR-38 y la que circula por Álava, GR-1 denominada "Sendero Histórico".

Tras 500 metros andados y en el margen derecho, se podrá observar la primera de las tres fases que, pedagógicamente, muestran cómo se realizaba el carbón en el lugar y en un tiempo no muy lejano. Es a partir de este momento cuando la pendiente se inclina y se aprecia el cambio de vegetación a hayedo y boj.

Posteriormente, asomarán la segunda y tercera fase de las carboneras, poniendo fin a la exposición de un oficio extinguido en la zona. Justo en la última de las carboneras se encuentra la fuente Huecozabala o goikozabal, habiéndose cumplimentado hasta este momento unos 50 minutos de marcha.

Pronto se dejará otra bifurcación, bien señalizada con un poste indicador "Bernedo - 8,3 km - 2h35'", que baja hacia Bernedo. Seguidamente, la pendiente se hace más pesada hasta poder lograr Puerto del Toro, zona que limita las dos vertientes. Se continuará dirección sur y se abandonará el PR-A-50 que asciende hasta la Cruz del Castillo.

A partir de este momento Laguardia será el referente visual más cercano, en un descenso a través de una senda bien marcada y entre el espeso carrascal. Cuando se termine la zona boscosa se atravesará un portillo y se continúa por la izquierda hasta otra valla. Pronto nacerá una pista a la derecha dirección al depósito de aguas, que se obviará, prolongando la marcha por el sendero hasta llegar a la altura de la granja de "Los Molinos", nombre de un término que alude a unos antiguos molinos que existieron en un tiempo. Siguiendo la pista amarilla y, a unos 20 minutos, aparecerá el poblado prehistórico de "La Hoya", que data del primer milenio, final de la edad de bronce y comienzo de la edad de hierro, que aloja un pequeño museo con los materiales obtenidos en el yacimiento y una reconstrucción a escala natural de una de las viviendas.

Pasados diez minutos, cambiará el terreno de pista a carretera asfaltada, indicando el final del trayecto Lagrán-Laguardia. Se habrá terminado una de las etapas más interesantes por las que circula la senda histórica donde antaño se intercambiaban productos, vino y pescado, de interior con los pueblos de costa. Muy cerca se pueden observar las lagunas salobres de Carravalseca y Carralagroño, así como la apresada de El Prao.

LAGRÁN - LAGUARDIA,

DISTANTZIA GUZTIRA: 10 kilometro

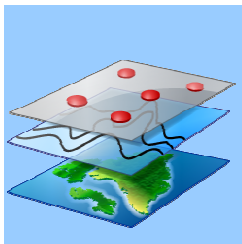
DENBORA GUZTIRA: 4 ordu

ZAILTASUNA: Ertaina

MAPA: 170 - Haro

INGURUAK: Cruz del Castillo -1.432m-; Larrasa -1.454m-; Palomares -1.446m-

LANDARERIA: larre, pinu, haritz, pago, ezpel, zuhaixka,...



Gasteiztik aterako gara A-2124 errepidetik Urizaharrarako norabidean, 20 kilometrora Armentiaiko Bentetan dagoen bidegurutzean, hirugarren irteera hartuko dugu, BU-731 errepidetik joango gara Bajauriraino, hemen herria zeharkatu, eta mendate txiki bat pasa eta gero, Lagran herrira ailegatuko gara. 38 kilometro egingo ditugu 45 bat minututan. Lagran udalerriko hiriburua da Villaverde eta Pipaonekin batera, eta Kanpezu- Arabako Mendialdea eskualde barruan dago.

Ibilbidearen ingurua oso garrantzitsua da, izan ere, kobazulo interesgarriak, baselizak eta komertziorako ibilbide historikoak aurkituko ditugu. Toloño mendizerra zeharkatuko dugu hegoaldeetik iparraldera. Musikaren enparantzatik Vianatarren jauregi barrokorantz abiatuko gara; bitxia da jauregi honek armarrria errepikatuta duela eta haietako bat alderantzikatua dagoela. Laguardia kaletik jarraituko dugu, jauregierekiko paraleloan, aurrerago kanposantutik, eta hirurehun metrora pista bat hasten da mendizerrarantz hegoaldeko norabidean.

Laborantza lurrak utzi bezain laster bidexka eta lehenengo seinalea agertuko dira. Seinale honek adierazten digu denbora batez bi ibilbide egiten dutela bat: Txondorren ibilbide txikia, PR-A50, eta Ibilbide Handia, GR-38, Araba eta Bizkaia zeharkatzen duena, Lekeitio eta Oion lotuz. Arraina eta Ardoaren Ibilbidearen Interpretazio Zentroa Lagranen dago leku aproposena zela erabaki baitzuten, eta udaletxearen atzean dagoen La Travesía etxean jarri zuten.

Hariztian sartzen den ibilbide seinalezatua jarraituz, pixkanaka igoko gara. 15 bat minutu pasa eta gero, eta bidegurutze batean, zutoin bat agertuko da, bi bide historikoren bidegurutzea adierazten duena: aipatutako GR-38 eta Arabatik ibiltzen dena, GR-1, "Bide Historikoa" deitutakoa.

500 metro ibili eta gero eta eskuinaldean, orain dela ez hainbeste denbora nola egiten zen ikatza erakusten duten hiru faseetako lehenengoa ikusteko aukera izango dugu. Hemendik aurrera, malda gogorrago bihurtzen da eta hariztitik ezpelera aldatzen da landaredia.

Geroago, txondorren bigarren eta hirugarren faseak agertuko dira, horrela amaiera emango diogu alde horretan galdu den lan baten erakusketari. Azken txondorrean Huecozabala edo Goikozabal iturria dago, hona ailegatuta, gutxi gora behera, 50 minutu pasa dira.

Berehala beste bidegurutze bat utziko dugu alde batera, hau ondo seinalezatua dago "Bernedo -8,3 km-2 ordu 35'," jartzen duen zutoin batekin, bide hau Bernedora jaisten da. Gero malda gogorrago izango da Puerto del Torora ailegatu arte, alde hau bi isurialdeak banatzen ditu. Hegoaldeko norabidean jarraituko dugu, Cruz del Castillora igotzen den PR-A-50 alde batera utzita.

Hemendik aurrera, Guardia izango da ikusiko duguna, ondo markatuta dagoen bidexka batetik jaitsiko gara karraska itxi baten zehar. Basoa bukatzen denean ataka bat zeharkatuko dugu eta ezkerretik jarraituko dugu hurrengo hesiraino. Berehala, eskuinean, ur-biltegirantz doan pista bat dago, baina ez dugu hartuko, bidexkatik jarraituko dugu "Los Molinos" basetxera ailegatu arte, izen honekin ezagutzen da alde hau aitzinean errota batzuk zeudelako. Pista horiari jarraituz, 20 bat minutura, "La Hoya" historiaurreko herrixka agertuko da, lehen milurtekoa da, brontze aroaren bukaera eta burdina aroaren hasiera. Hor aztarnategian aurkitutako materialak dituen museo txiki bat dago eta horko etxe baten berreraikitze bat eskala naturalean eginda.

Hamar minutu pasa eta gero, pistatik errepide asfaltatura aldatuko da, horrela bukatuko da gure ibilbidea. Bide historiko honen etapa interesgarrietako bat bukatuko da. Aitzinean, hemendik produktuen trukea egiten zen, barruko herriek ardoa eta kostakoez arraina trukatzeko zuten. Hemendik oso hurbil Carravalseca eta Carralogoño urmael gazikarak ikus ditzakegu, baita El Prao uharka ere.

POBLADO DE LA HOYA



En el año 1934, Alejandro Sanpedro Martínez, descubrió el yacimiento del Poblado de la Hoya y, los años 1973 y 1989 fueron las últimas fechas, con Armando Llanos en la dirección.

La topografía del lugar destaca por ser llana con una superficie de 40.000 m² y sin defensa natural, lo que obligó a los moradores a levantar una muralla de protección. El hecho de que se encontrara en un cruce de caminos, hace especular a los expertos que pudiera ser el motivo principal de su ubicación.

Los materiales excavados y estudiados han dado como resultado el poder conocer el tipo de población que lo habitó y la evolución del mismo, quedando patente varios niveles de ocupación.

El yacimiento presenta tres etapas bien diferenciadas. El primer grupo, de la época Bronce Medio-Final siglos XIV-XII a.C, destaca por el uso exclusivo de la madera en las diferentes estructuras. Posteriormente, un segundo grupo de gentes del Hierro Antiguo y Medio siglos IX-VIII a.C., comienza a utilizar la piedra y el adobe, además de la madera, con viviendas rectangulares de 60 m², sobre una organización urbana construida ordenadamente desde la muralla hacia el interior. Por último, lo visible en la actualidad, corresponde al período del Hierro Medio y Final siglo V a.C., momento en el que se produce el gran cambio y se introducen elementos celtíberos que ayudaron a mejorar aspectos sociales, económicos, tecnológicos, de urbanización (calles empedradas, aceras, plazas, manzanas y barriadas de casas, templo de culto, tiendas, etc.) o agrícolas con el cultivo del cereal extensivo.

Los arqueólogos también han podido constatar un ataque al poblado por otros grupos de gentes que arrasaron e incendiaron el asentamiento, obligando a los ocupadores originarios a trasladarse a la actual villa de Laguardia, situada en un cerro que servía como defensa natural.

De los materiales hallados destaca la cerámica y los ajuares realizados en hueso, madera y metal, que sirvieron como ornamentación, instrumental de trabajo o armamento. Se han hallado diversos enterramientos, unos en interior de viviendas, los infantiles y, otros, en una necrópolis recuperada en el exterior del perímetro con los cuerpos incinerados, que se correspondería con una élite de guerreros junto a su rico ajuar.



1934. urtean, Alejandro Sanpedro Martínezek "Poblado de la Hoya" aztarnategia aurkitu zuen, eta, 1973 eta 1989 azken datak izan ziren, Armando Llanos zuzendaritzan zegoena.

Lekuaren topografia laua da, 40.000 m²ko azalera dauka eta ez dauka babes naturala, horregatik biztanleek babesteko harresia eraiki zuten. Bidegurutze batean zegoenez, adituek uste dute hori izan zela arrazoia hor kokatzeko.

Induskatutako eta aztertutako materialek balio izan dute hor bizi zen biztanleria, eta bere eboluzioa ezagutzeko, horrela okupatze maila batzuk aurkitu dira.

Aztarnategiak hiru garai oso ezberdinak dauzka. Lehenengo garaia, Erdi-Azken Brontze Aroa, k.a. XIV-XII. Mendeak, egurraren erabilera nabarmentzen da. Geroago, bigarren garaia, Antzin eta Erdi Burdin Aroa, k.a. IX-VIII. Mendeak, egurraz gain, adobea eta harria erabiltzen hasi ziren, 60 m² ko etxe angeluzuzenak egin zituzten, harresitik barrurantz era ordenatuan. Azkenik, orain ikus daitekeena, Erdi-Azken Burdin Aroa, k.a. V. Mendea. Une honetan aldaketa handia suertatu zen, zeltiberiar elementuak sartu ziren eta horiek asko hobetu zuten bizimodua. Gizarte mailan, ekonomian, teknologian eta urbanizatze mailan (harriztutako kaleak, espaloiak, enparantzak, etxadiak, auzoak, tenpluak, dendak, eta abar) edo nekazaritzan (laborearen laborantza estentsiboa).

Arkeologoen egiaztatu ahal izan dute beste talde batzuek herriari eraso egin ziotela, suntsitu eta su eman ziotela. Eraso horien ondorioz, biztanleak Guardiara joan ziren, muino batean dagoenez, babes naturala zeukaten.

Aurkitutako materialen artean, aipatzekoak dira: zeramika, eta etxeko gauzak egurrez, hezurrez eta metalez eginak, hauek apaintzeko, lanerako edo borroka egiteko erabili zituzten. Hilobi batzuk ere aurkitu dira, batzuk etxe barruan, umeenak; eta besteak, herriaren inguruaren kanpoan aurkitutako nekropoli batean, gorpuak erraustuta zeuden eta borrokalarrienak ziren, haiekin batera bere gauzak zeuden.